


CARTOGRAFIA FITOGEOGRAFICA

DEL MACROSISTEMA IBERA

(Corrientes - Argentina)

Bajo la dirección de Ing. Eliseo POPOLIZIO

TOMO 18 N° 2



CENTRO DE GEOCIENCIAS  
APLICADAS

SERIE C.  
INVESTIGACION

1987



FACULTAD DE HUMANIDADES — FACULTAD DE INGENIERIA  
UNIVERSIDAD NACIONAL DEL NORDESTE  
Las Heras 727 - RESISTENCIA - CHACO - ARGENTINA

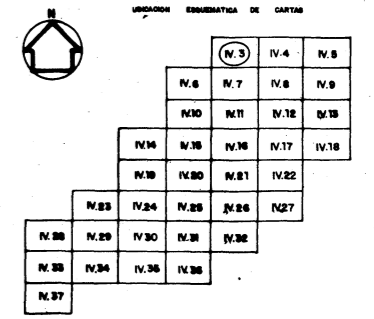
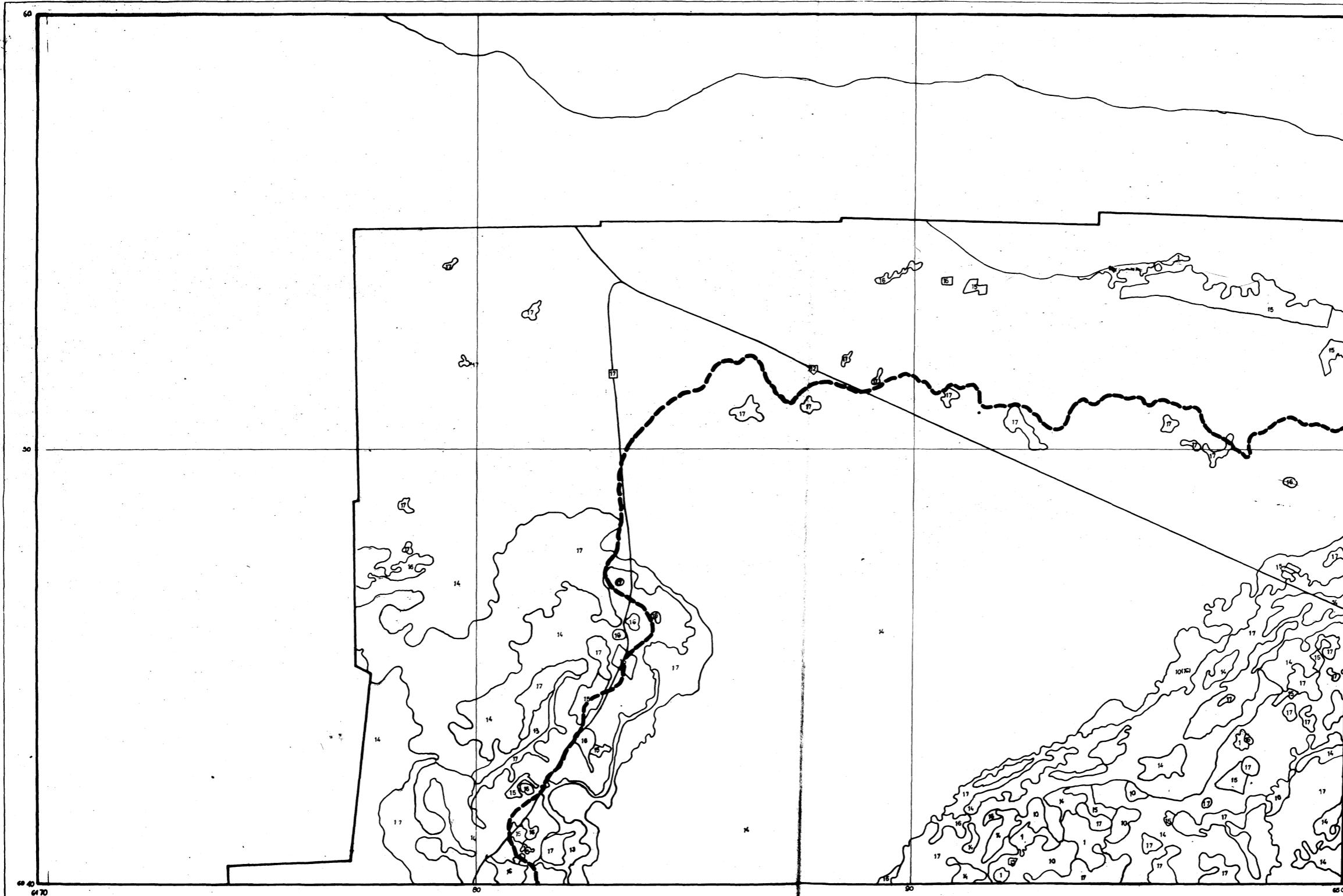
ESTUDIO DEL MACROSISTEMA IBERA

Cartografía fitogeográfica

Organismo Ejecutor: Instituto Correntino del Agua  
Director: Ing. Eliseo Popolizio  
Responsable de cartografía: Prof. Pilar Yolanda Serra

Fotointérpretes: Agrim. Ester Lila Alba Birán de Vera  
Perito Topocartografa Irma Huck de Pelozo  
Lic. Susana Titón de Oreggione  
Srta. Delia del Rosario Vallejos

Dibujantes: Sr. Juan José Marcomini  
Sr. Roberto Edgar Zanatti  
Sr. Oscar Segovia  
Sr. Antonio Barfos  
Srta. Carmen Galvez



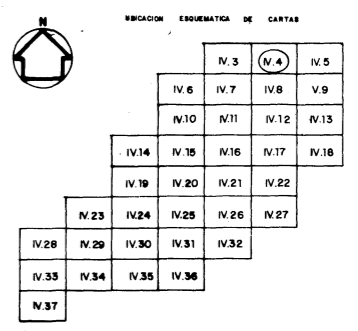
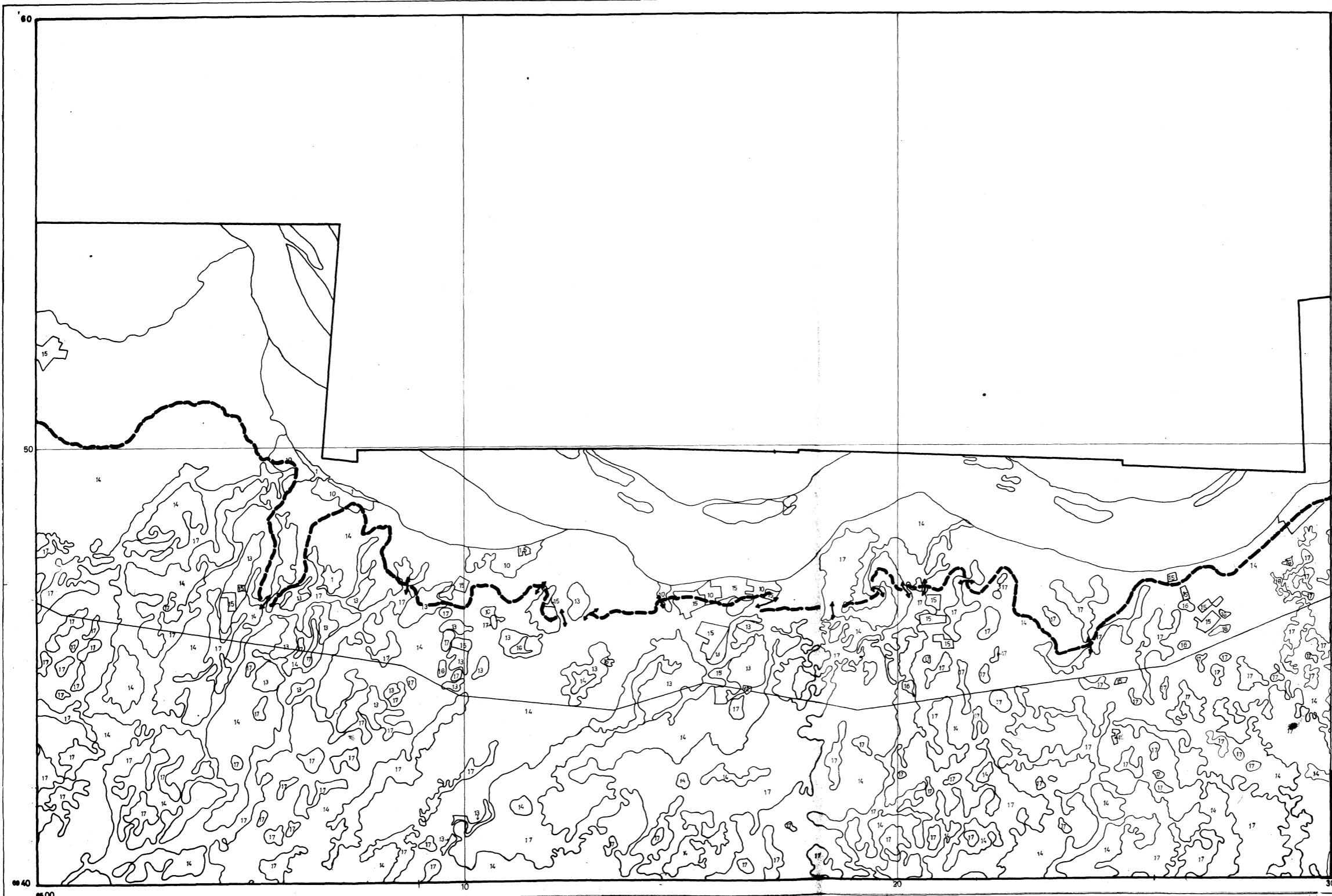
- REFERENCIAS -

- 1- Bosque alto cerrado.
- 2- Bosque alto abierto.
- 3- Bosque bajo cerrado.
- 4- Bosque bajo abierto.
- 5- Parque arbóreo.
- 6- Parque mixto.
- 7- Parque arbustiva.
- 8- Sabana parque.
- 9- Sabana arbórea.
- 10- Sabana mixta.
- 11- Sabana arbustiva.
- 12- Arbustal.
- 13- Pastizal.
- 14- Pajonal.
- 15- Cultivo.
- 16- Agua.
- 17- Prado acuílico.

- Delineo de aguas límite del Macrosistema.
- Ruta nacional.
- Ruta provincial.
- Damero urbano.


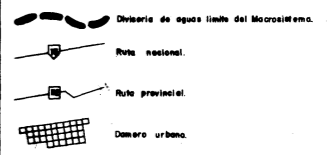


**ICA INSTITUTO CORRENTINO DEL AGUA**  
 PROVINCIA DE CORRIENTES  
**ESTUDIO DEL MACROSISTEMA IBERA**  
 Sistema de la Prov. de Corrientes Scherer de Rio Hid. de la Nación  
**CARTA FITOGEORAFICA** PLANO Nº IV.3  
 En La Angaité 8950-8405  
 DIBUJO: Ing. Eliseo Papalito - Prof. Pilo Serra DISEÑO: Equipo de Diseños  
 ELABORADO: Equipo de Petañolapros APROBADO: Ing. Eliseo Papalito  
 ANTECEDENTES:  
 Carta Nº 1 y 2  
 Pila aérea  
 ESCALA: 1:50.000 FECHA: 87/2/81 INFORMACIONAL



- REFERENCIAS -

- 1- Bosque alto cerrado.
- 2- Bosque alto abierto.
- 3- Bosque bajo cerrado.
- 4- Bosque bajo abierto.
- 5- Parque arboreo.
- 6- Parque misto.
- 7- Parque arbustivo.
- 8- Sabana parque.
- 9- Sabana arborea.
- 10- Sabana mista.
- 11- Sabana arbustiva.
- 12- Arbustal.
- 13- Pastizal.
- 14- Pajonal.
- 15- Cultivo.
- 16- Agua.
- 17- Prado acuatico.



**ICA INSTITUTO CORRIENTINO DEL AGUA**  
 PROVINCIA DE CORRIENTES

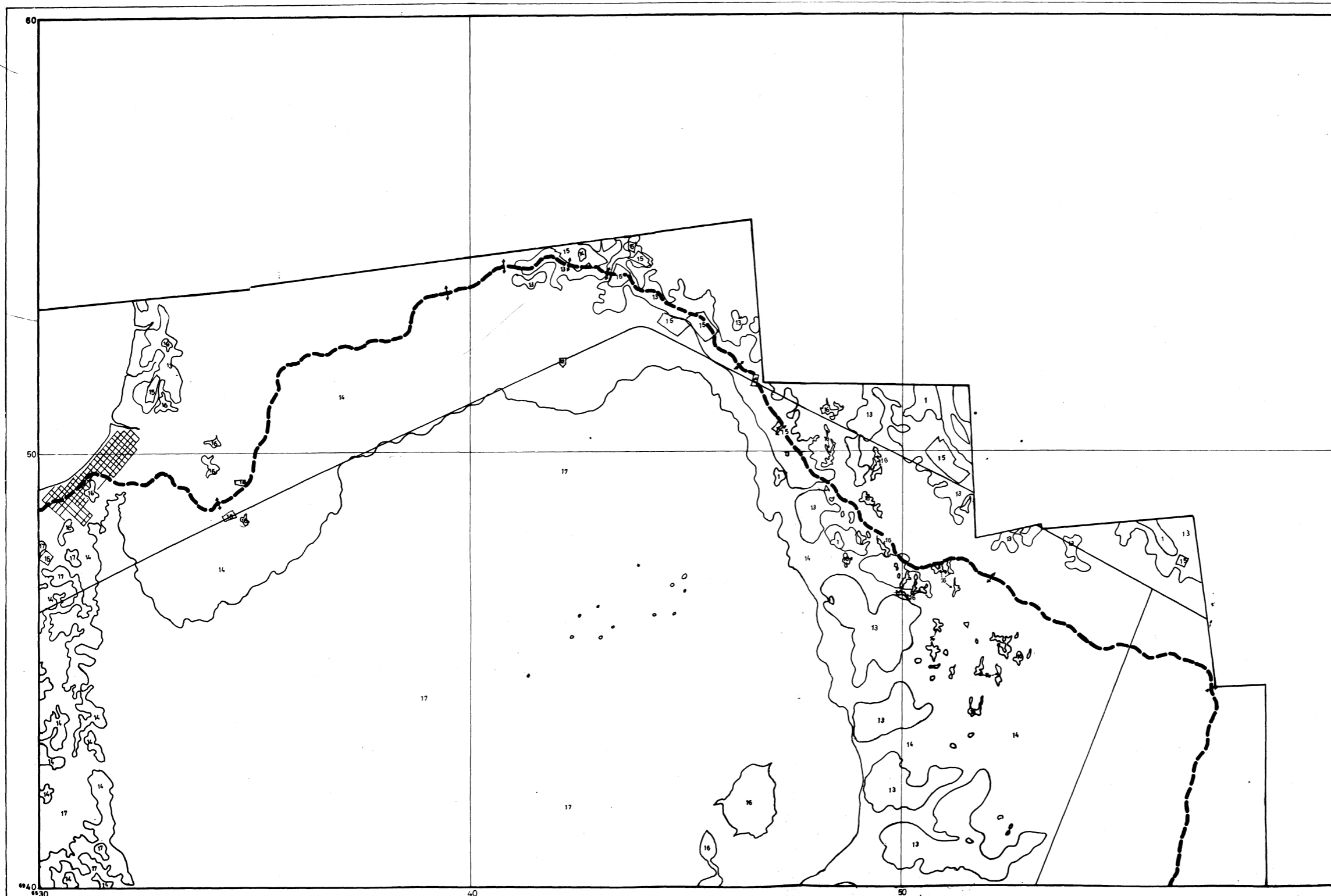
ESTUDIO: DEL MACROSISTEMA IBERA  
 Gobierno de la Prov. de Corrientes - Subsecretaría de Recursos de la Nación

CARTA FITOGEORAFICA  
 En Hojeras 6550 - 6515 PLANO Nº: IV.4

ELABORADO: Ing. Eliseo Popelicio Prof. Pilar Serra DIBUJO: Equipo de Dibujantes

ANTECEDENTES: Cartografía I.B.M. APROBADO: Ing. Eliseo Popelicio

ESCALA: 1:35.353 FECHA: 27/2/81 INFORMACION:



UBICACION ESQUEMATICA DE CARTAS

			IV.3	IV.4	(IV.5)		
			IV.6	IV.7	IV.8	IV.9	
			IV.10	IV.11	IV.12	IV.13	
			IV.14	IV.15	IV.16	IV.17	IV.18
			IV.19	IV.20	IV.21	IV.22	
			IV.23	IV.24	IV.25	IV.26	IV.27
		IV.28	IV.29	IV.30	IV.31	IV.32	
	IV.33	IV.34	IV.35	IV.36			
	IV.37						

- REFERENCIAS -

- 1- Bosque alto cerrado.
- 2- Bosque alto abierto.
- 3- Bosque bajo cerrado.
- 4- Bosque bajo abierto.
- 5- Parque arborea.
- 6- Parque misto.
- 7- Parque arbustivo.
- 8- Sabana parque.
- 9- Sabana arborea.
- 10- Sabana mista.
- 11- Sabana arbustiva.
- 12- Arbustal.
- 13- Pastizal.
- 14- Pejonel.
- 15- Cultivo.
- 16- Agua.
- 17- Proba caudal.

- Diferencia de aguas entre del Macromatena.
- Ruta nacional.
- Ruta provincial.
- Damero urbano.



**ICA INSTITUTO CORRENTINO DEL AGUA**  
 PROVINCIA DE CORRIENTES

ESTUDIO: DEL MACROMATENA MIPA  
 Subarea de la Pava de Corrientes - Subsector de Res. Hid. de la Nación

CARTA FOTOAEROGRAFICA  
 En San Miguel 6950 - 6945 PLANO N. IV.5

DIRIGIO: Ing. Eusebio Pasquini - Prof. Pilar Y. Sarre DISEÑO: Equipo de Diseñadores  
 ELABORO: Equipo de Fotogrametristas APROBO: Ing. Eusebio Pasquini

ANTECEDENTES:  
 Corrientes I.B.M.  
 Fotos aereas

ESCALA: 1:33.000 FECHA: 27/2/81 INFORMACION:

40

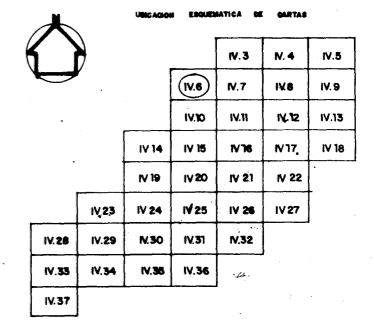
30

6440

50

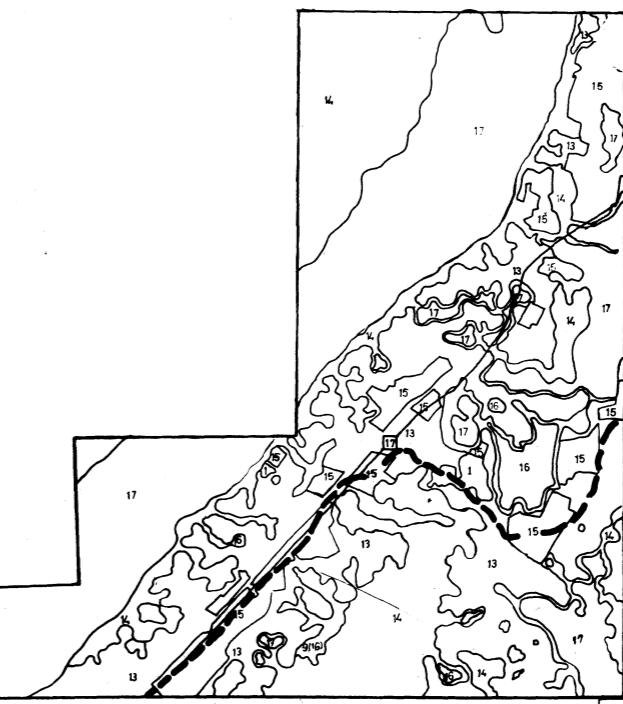


60

70



- REFERENCIAS -

- 1 - Bosque alto cerrado.
- 2 - Bosque alto abierto.
- 3 - Bosque bajo cerrado.
- 4 - Bosque bajo abierto.
- 5 - Parque arboreo.
- 6 - Parque mato.
- 7 - Parque arbustivo.
- 8 - Sabana parque.
- 9 - Sabana arborea.
- 10 - Sabana mixta.
- 11 - Sabana arbustiva.
- 12 - Arbustal.
- 13 - Jajjal.
- 14 - Fojenal.
- 15 - Cultivo.
- 16 - Agua.
- 17 - Pardo caudillo.



**ICA INSTITUTO CORRENTINO DEL AGUA**  
 PROVINCIA DE CORRIENTES

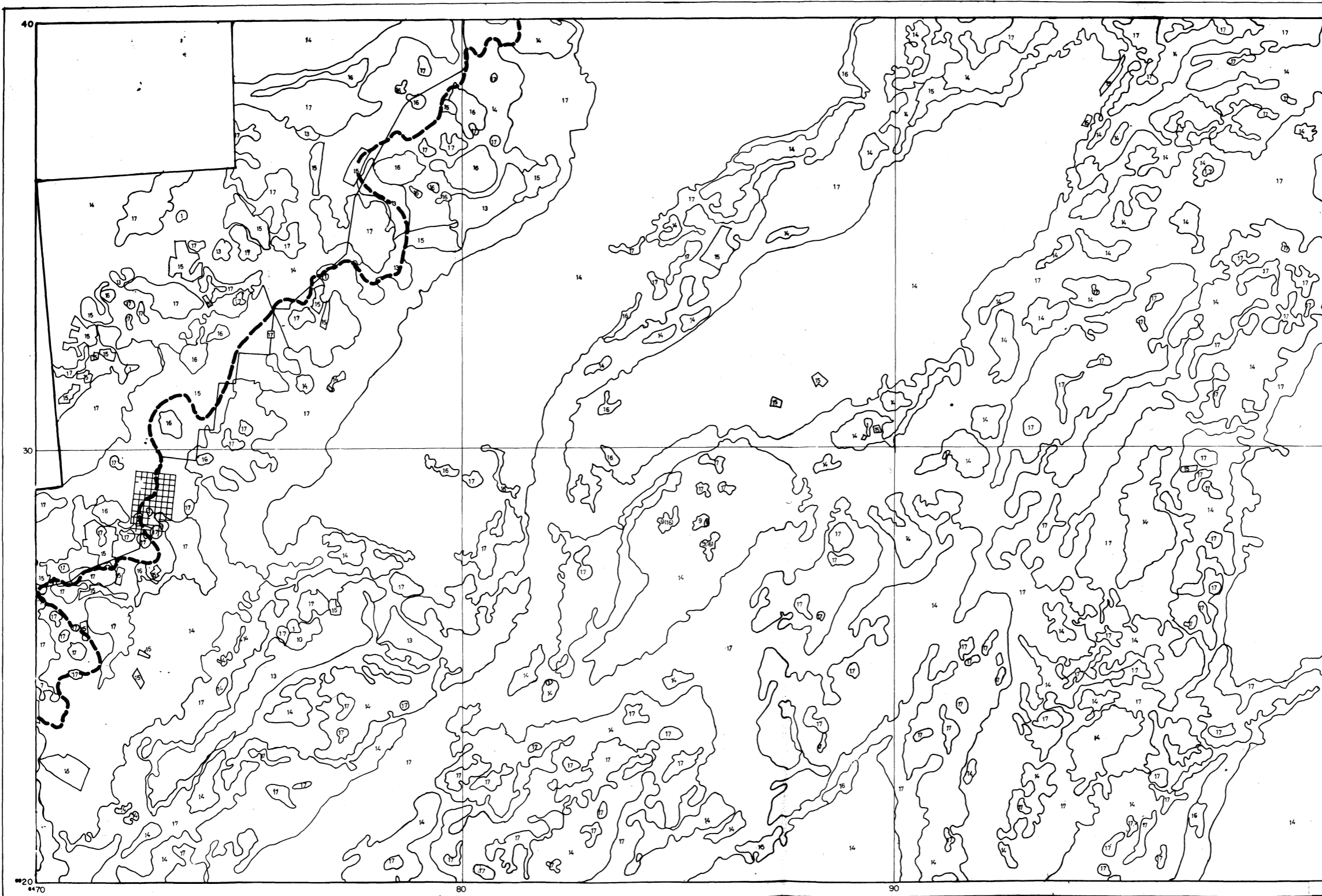
ESTUDIO DEL MACROSISTEMA IBERA  
 Gobierno de la Prov. de Corrientes - Subsecret. de Hid. de la Nación

CARTA FITOGEOGRAFICA  
 Es San Juan 09 30 - 64 05 PLANO Nº IV. 6

ORIGEN: Ing. Eliseo Popolizio - Prof. Pilar Berro DIBUJO: Equipo de Dibujantes  
 ELABORADO: Equipo de Fotointerpretes APROBADO: Ing. Eliseo Popolizio

ANTECEDENTES:  
 Cartografía I.C.A.  
 Fotos aéreas

ESCALA: 1:50,000 FECHA: 27/2/61 Nº REG. INFORMATER:



UNICION ESQUEMATICA DE CARTAS

		IV.3	IV.4	IV.5
	IV.6	IV.7	IV.8	IV.9
	IV.10	IV.11	IV.12	IV.13
	IV.14	IV.15	IV.16	IV.17
	IV.18	IV.20	IV.21	IV.22
	IV.23	IV.24	IV.25	IV.26
IV.28	IV.29	IV.30	IV.31	IV.32
IV.33	IV.34	IV.35	IV.36	
IV.37				

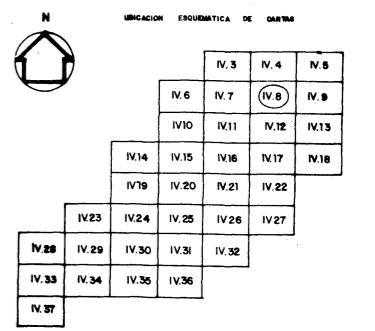
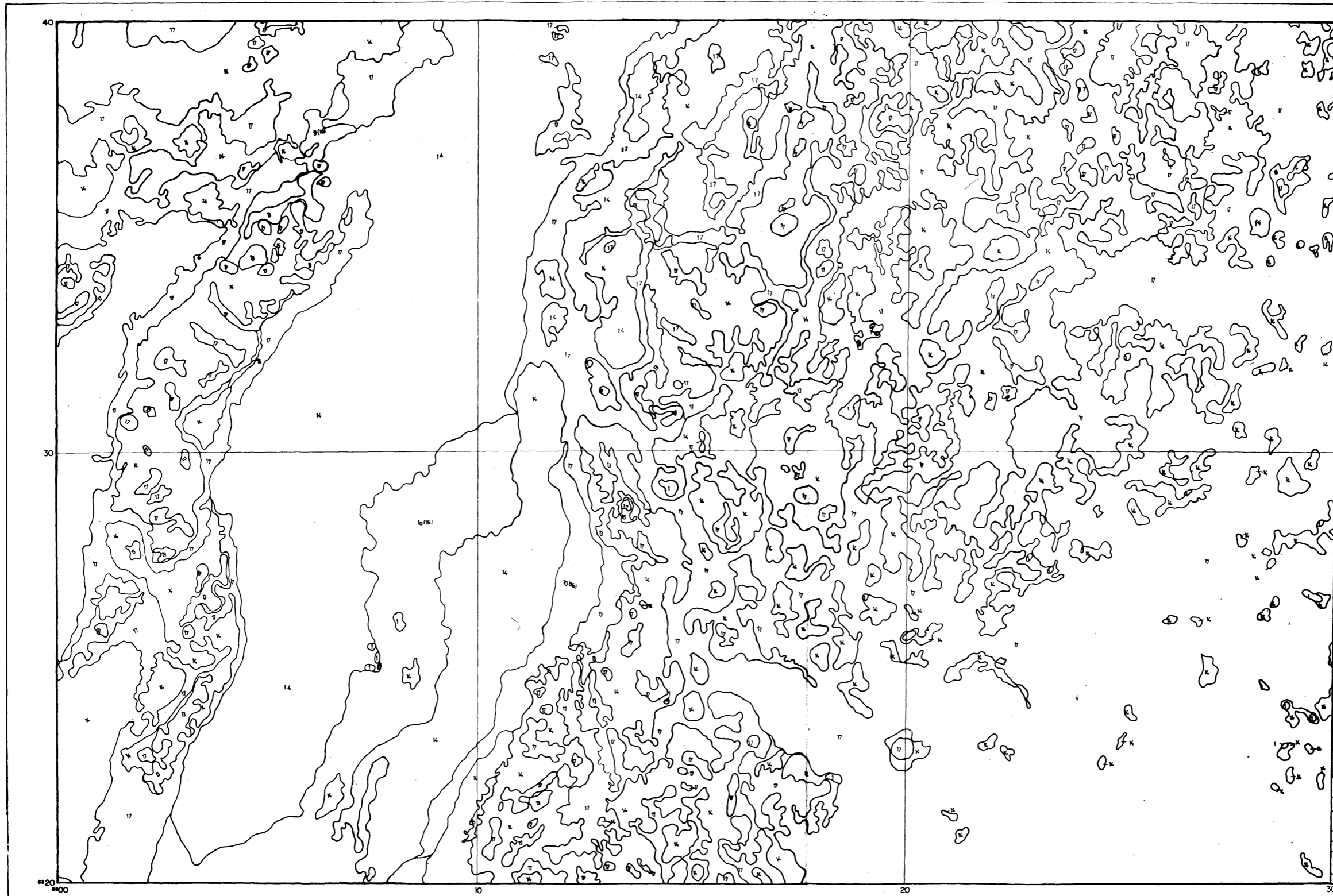
- REFERENCIAS -

- 1- Bosque alto cerrado.
- 2- Bosque alto abierto.
- 3- Bosque bajo cerrado.
- 4- Bosque bajo abierto.
- 5- Parque arboreo.
- 6- Parque misto.
- 7- Parque arbustivo.
- 8- Sabana parque.
- 9- Sabana arborea.
- 10- Sabana mista.
- 11- Sabana arbustiva.
- 12- Arbustal.
- 13- Pastizal.
- 14- Pajonal.
- 15- Cultivo.
- 16- Agua.
- 17- Prado acuatico.

- Divisorio de aguas limbo del Macrosistema
- Ruta nacional.
- Ruta provincial.
- Caserío urbano.



**ICA** INSTITUTO CORRENTINO DEL AGUA  
 PROVINCIA DE CORRIENTES  
**ESTUDIO DEL MACROSISTEMA IBERA**  
 Subsector de M. Plan. de Corrientes - Subsector de Res. Hid. de la Unidad  
**CARTA FITOGEOGRAFICA** Loreto 0930-6485 **PLANO Nº IV. 7**  
 DIBUJO Ing. Eusebio Popalillo - Prof. Pilar Barro DIBUJO Equipo de Dibujantes  
 ELABORADO Equipo de Fotointerpretación APROBADO Ing. Eusebio Popalillo  
 ANTECEDENTES  
 Cartografía I. S. M.  
 Fotos aéreas  
 ESCALA 338.333 FECHA 27/2/81 Nº REG. INFORMATICA



- REFERENCIAS -
- 1- Bosque alto cerrado.
  - 2- Bosque alto abierto.
  - 3- Bosque bajo cerrado.
  - 4- Bosque bajo abierto.
  - 5- Parque arboreo.
  - 6- Parque mixto.
  - 7- Parque arbustivo.
  - 8- Sabana parque.
  - 9- Sabana arborea.
  - 10- Sabana mixta.
  - 11- Sabana arbustiva.
  - 12- Arbustel.
  - 13- Pastizal.
  - 14- Pajonal.
  - 15- Cultivo.
  - 16- Agua.
  - 17- Prado acualico.
- Divisorio de aguas limite del Macrosistema.
- Ruta nacional.
- Ruta provincial.
- Domero urbana.
- ESCALA GRAFICA
- 

**ICA INSTITUTO CORRENTINO DEL AGUA**  
 PROVINCIA DE CORRIENTES

ESTUDIO DEL MACROSISTEMA IBERA  
 Muestreo de la zona de Corrientes - Subsector de Rec. H2O de la Region

CARTA FITOGRAFICA  
 En Tres Arboles 6330-6515 PLANO N° IV.8

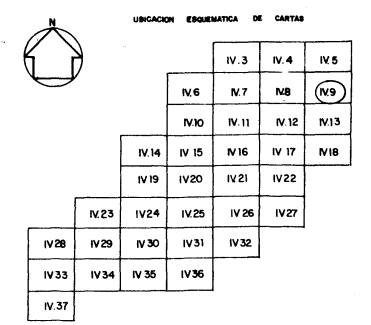
DISEÑO: Ing. Eliseo Popelizio - Prof. Pilar Serra DIBUJO: Equipo de Dibujo

ELABORADO: Equipo de Fotointerpretacion APROBADO: Ing. Eliseo Popelizio

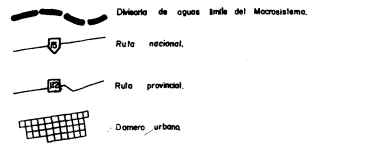
ANTECEDENTES:  
 Cartografía I.C.A.  
 Fotos aéreas

ESCALA 1:33.333 FECHA: 27/2/81 INFORMÁTICA:





- REFERENCIAS -
- 1- Bosque alto cerrado.
  - 2- Bosque alto abierto.
  - 3- Bosque bajo cerrado.
  - 4- Bosque bajo abierto.
  - 5- Parque arbóreo.
  - 6- Parque mixto.
  - 7- Parque arbustivo.
  - 8- Sabana parque.
  - 9- Sabana arbórea.
  - 10- Sabana mixta.
  - 11- Sabana arbustiva.
  - 12- Arbustel.
  - 13- Pastizal.
  - 14- Pejonal.
  - 15- Cultivo.
  - 16- Agua.
  - 17- Prado acuático.



**ICA** INSTITUTO CORRENTINO DEL AGUA  
 PROVINCIA DE CORRIENTES

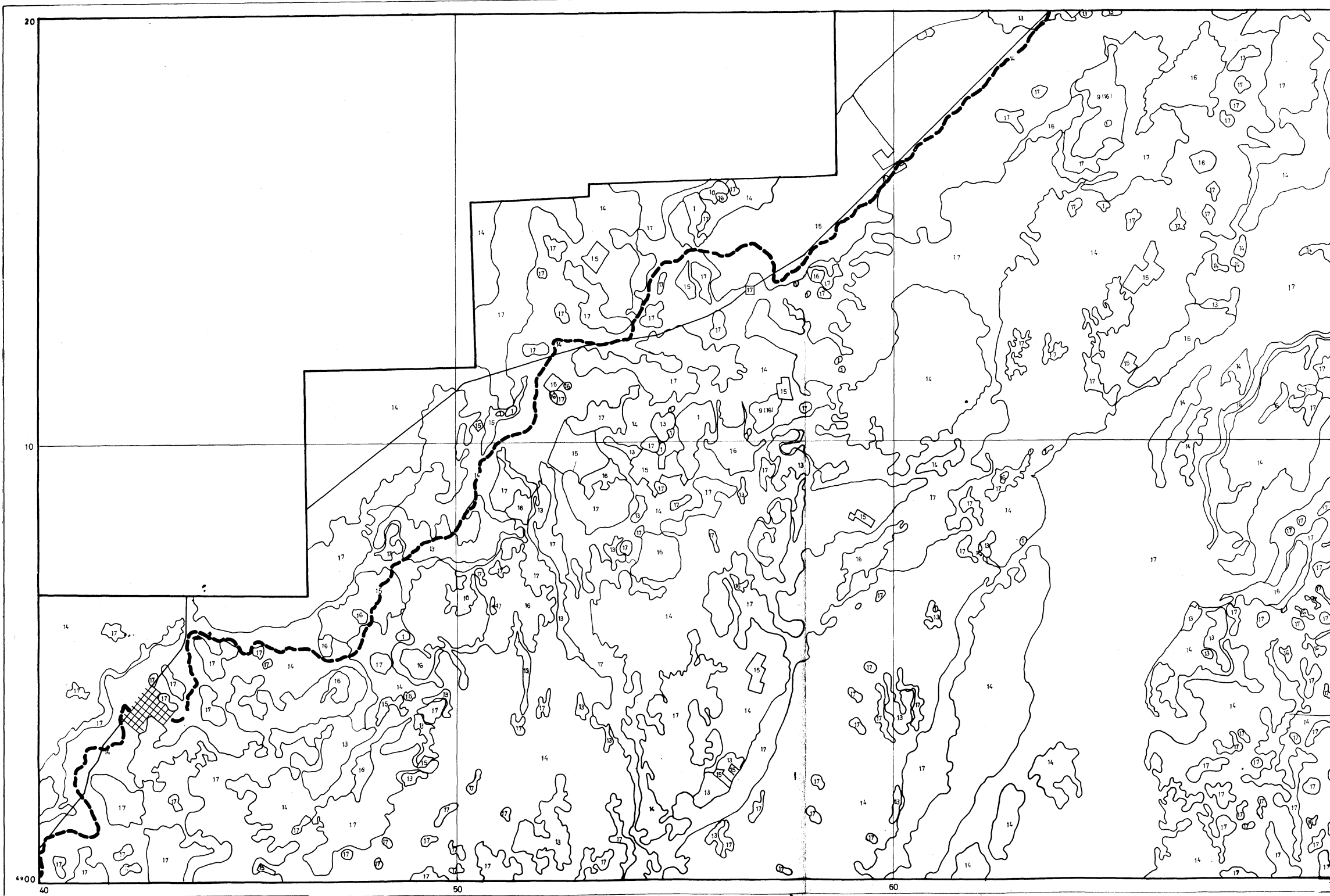
ESTUDIO DEL MACROSISTEMA IBERA  
 Sistema de la Provincia de Corrientes Subsector de las Hías de la Hías

CARTA FITOGEORAFICA PLANO Nº IV.9  
 En Rodillo 5930-6545

DISEÑO Ing. Eliseo Popolizio, Prof. Pleguez Sara DIBUJO Equipo de Dibujantes  
 ELABORADO Equipo de Fotointerpretación APROBADO Ing. Eliseo Popolizio

ANTECEDENTES  
 Cartografía 1:50,000  
 Fotos aéreas

ESCALA 1:33.333 FECHA 27/2/81 Nº REG. INFORMATICA



UBICACION ESQUEMATICA DE CARTAS

		IV.3	IV.4	IV.5
	IV.6	IV.7	IV.8	IV.9
	IV.10	IV.11	IV.12	IV.13
IV.14	IV.15	IV.16	IV.17	IV.18
IV.19	IV.20	IV.21	IV.22	
IV.23	IV.24	IV.25	IV.26	IV.27
IV.28	IV.29	IV.30	IV.31	IV.32
IV.33	IV.34	IV.35	IV.36	
IV.37				

- REFERENCIAS -

- 1- Bosque alto cerrado.
- 2- Bosque alto abierto.
- 3- Bosque bajo cerrado.
- 4- Bosque bajo abierto.
- 5- Parque arboreo.
- 6- Parque mixto.
- 7- Parque arbustivo.
- 8- Sabana parque.
- 9- Sabana arborea.
- 10- Sabana mixta.
- 11- Sabana arbustiva.
- 12- Arbustal.
- 13- Pastizal.
- 14- Pajonal.
- 15- Cultivo.
- 16- Agua.
- 17- Prado acuatia.

- Divisoria de aguas limite del Macrosistema.
- Ruta nacional.
- Ruta provincial.
- Damero urbano.



**ICA INSTITUTO CORRENTINO DEL AGUA**  
 PROVINCIA DE CORRIENTES

ESTUDIO DEL MACROSISTEMA IBERA  
 Gobierno de la Prov. de Corrientes - Subsecret. de Rec. Hid. de la Nacion

CARTA FITOGEOGRAFICA  
 Esc. Anpl-Ty 6910 - 6455 PLANO N° IV.10

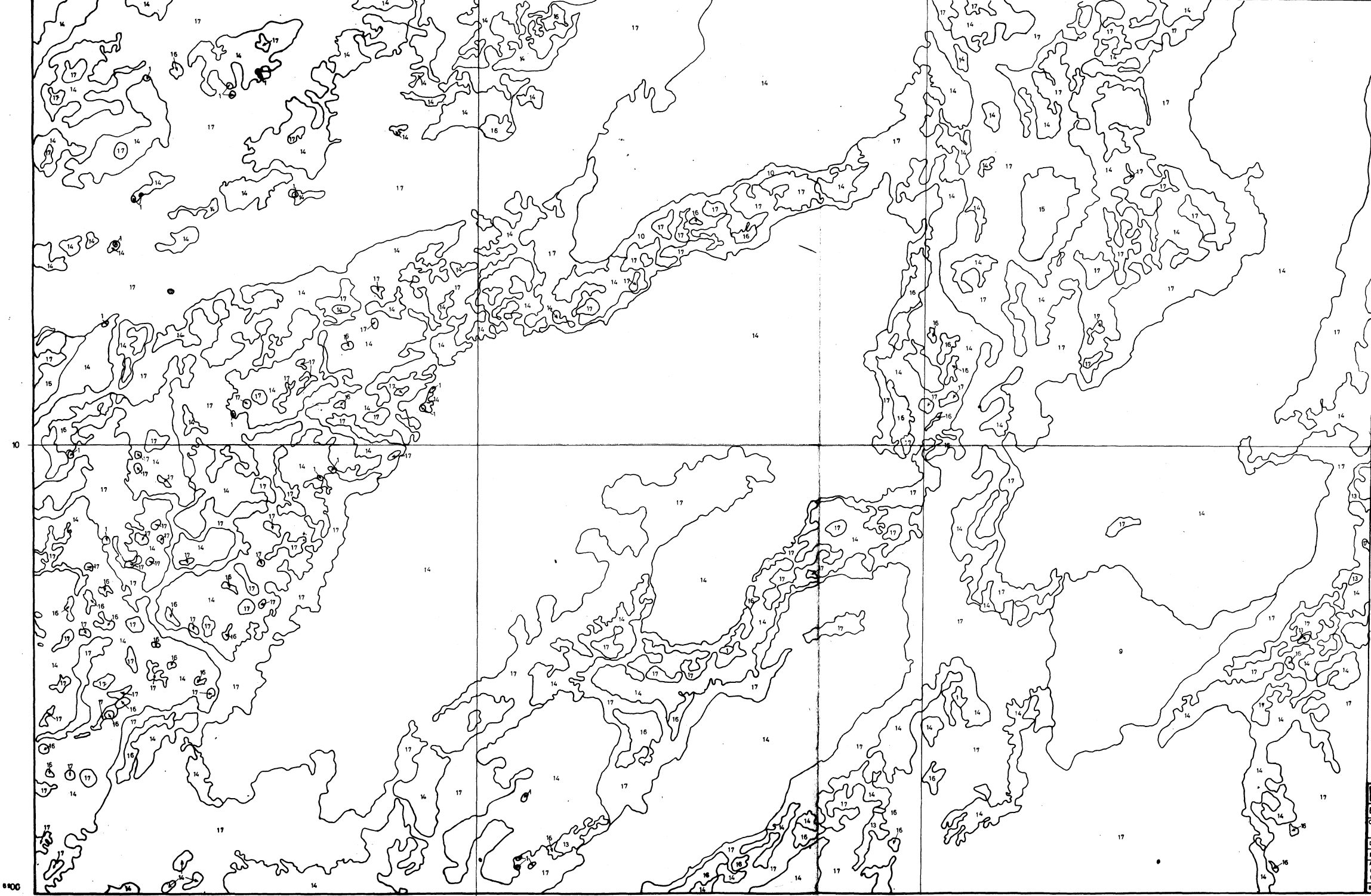
DIRIGIDO Ing. Eliseo Popolizio Prof. Pilar Serra DIBUJADO Equipo de Dibujantes

ELABORADO Equipo de Fotointerpretes APROBADO Ing. Eliseo Popolizio

ANTECEDENTES  
 Cartografico I.G.M.  
 Fotos aéreas

ESCALA 1:33.333 FECHA 27/2/81 N° REG. INFORMÁTICA:

20



6470

80

90

8400



UBICACION ESQUEMATICA DE CARTAS

			IV.3	IV.4	IV.5
			IV.6	IV.7	IV.8
			IV.10	IV.11	IV.12
			IV.14	IV.15	IV.16
			IV.19	IV.20	IV.21
			IV.23	IV.24	IV.25
			IV.26	IV.27	
IV.28	IV.29	IV.30	IV.31	IV.32	
IV.33	IV.34	IV.35	IV.36		
IV.37					

- REFERENCIAS -

- 1- Bosque alto cerrado.
- 2- Bosque alto abierto.
- 3- Bosque bajo cerrado.
- 4- Bosque bajo abierto.
- 5- Parque giboso.
- 6- Parque mixto.
- 7- Parque arbustivo.
- 8- Sabana parque.
- 9- Sabana arborea.
- 10- Sabana mata.
- 11- Sabana arbustiva.
- 12- Arbustal.
- 13- Pastizal.
- 14- Pajonal.
- 15- Cuyba.
- 16- Agua.
- 17- Prado acuatico.

- Divisorio de aguas limite del Macrosistema.
- Ruta nacional.
- Ruta provincial.
- Damero urbano.



**ICA INSTITUTO CORRENTINO DEL AGUA**  
PROVINCIA DE CORRIENTES

ESTUDIO DEL MACROSISTEMA IBERA  
Cuadro de la Zona de Corrientes Subsectorial de Rio Ibera de la Mancha

CARTA FITOGEOGRAFICA

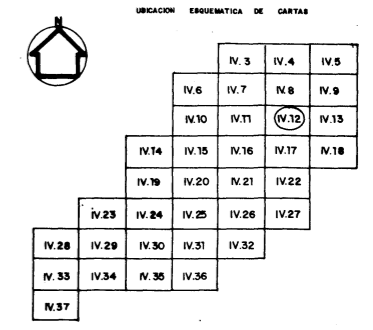
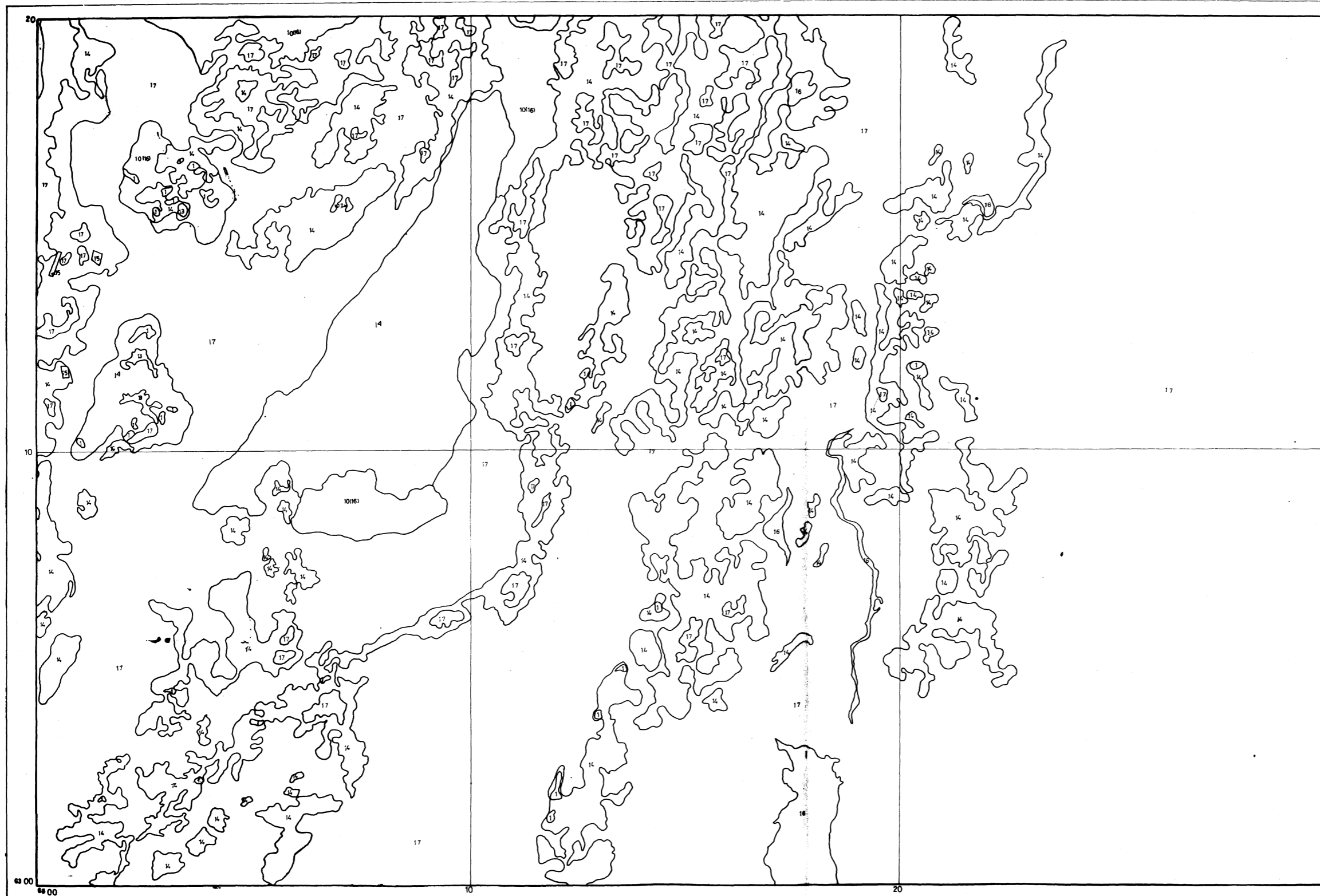
En Serie de la 6910-6485 PLANO Nº IV.11

DIRIGIDO: Ing. Eliseo Papellari Prof. P.Y. Sarre DIBUJO: Ing. E. Papellari

ELABORADO: Equipo de Fotointerpretacion APROBADO: Ing. E. Papellari


ANTECEDENTES:  
Corografía IGM  
Fotos aereas

ESCALA: 1:33.333 FECHA: 27/2/81 Nº REG. INFORMÁTICA:



- REFERENCIAS -

- 1 - Bosque alto cerrado.
- 2 - Bosque alto abierto.
- 3 - Bosque bajo cerrado.
- 4 - Bosque bajo abierto.
- 5 - Parque arboreo.
- 6 - Parque misto.
- 7 - Parque arbustivo.
- 8 - Sabana parque.
- 9 - Sabana arborea.
- 10 - Sabana mista.
- 11 - Sabana arbustiva.
- 12 - Arbustal.
- 13 - Pastizal.
- 14 - Pajonal.
- 15 - Cultivo.
- 16 - Agua.
- 17 - Prado acotado.



**ICA** INSTITUTO CORRENTINO DEL AGUA  
 PROVINCIA DE CORRIENTES

ESTUDIO: DEL MACROSISTEMA IBERA  
 Gobierno de la Prov. de Corrientes - Subsecretar de Rec. Hídricas y Niv. del Mar

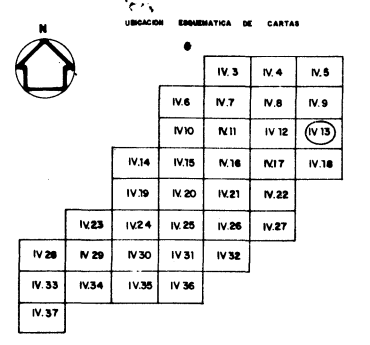
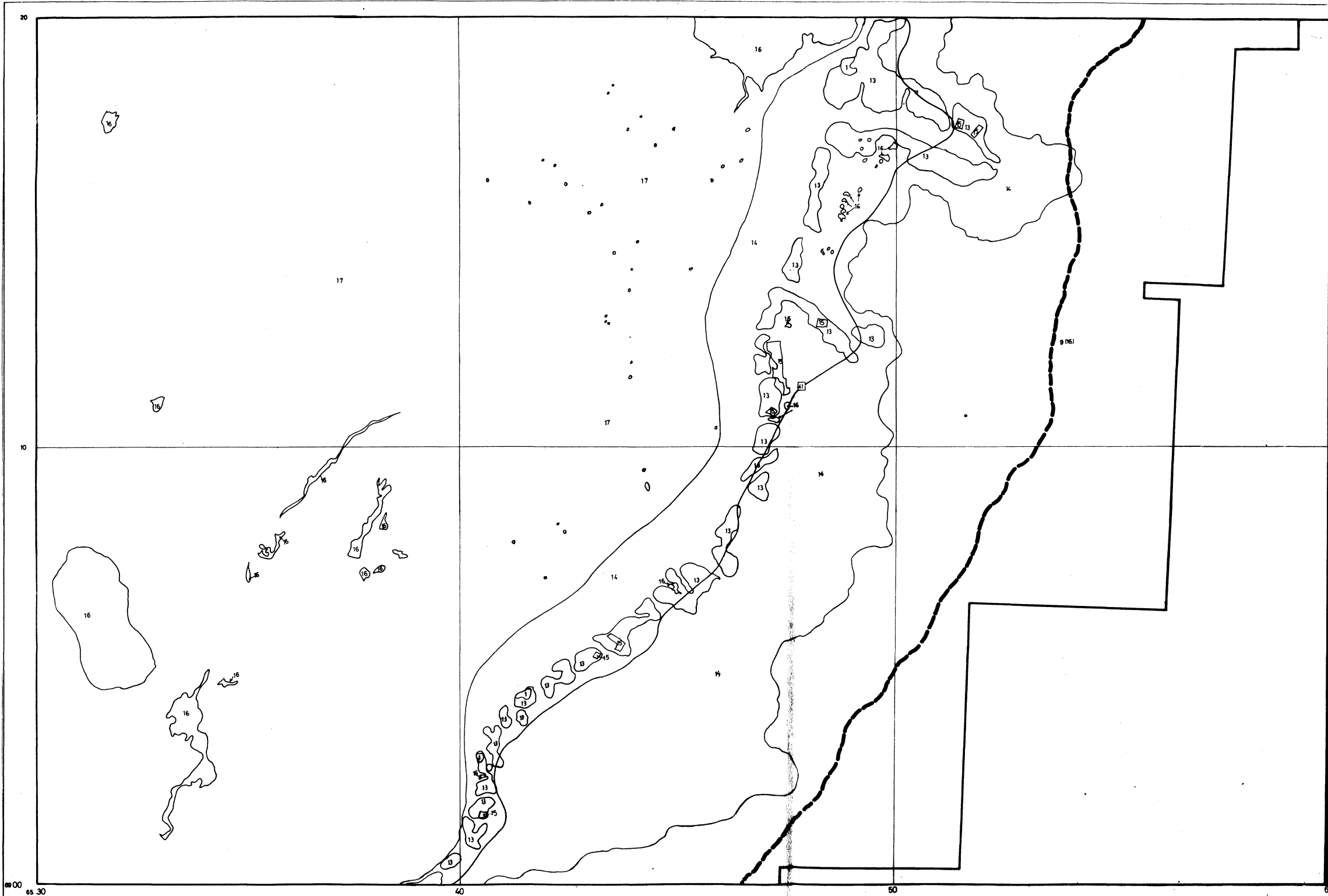
CARTA FITOGRAFICA  
 Pto. Merial 6310 - 6515 PLANO Nº IV.12

DIRIGIDO: Ing. Elmer Popelato - Prof. Pilar Sierra DIBUJO: Equipo de Cálculos

ELABORADO: Equipo de Fotointerpretación APROBADO: Ing. Elmer Popelato

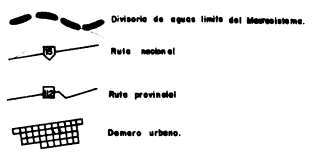
ANTECEDENTES:  
 Cartografía I.C.M.  
 Fotos aéreas

ESCALA: 1:50,000 FECHA: 27/2/81 Nº REG. INFORMATICA:



— REFERENCIAS —

- 1 - Bosque alto cerrado.
- 2 - Bosque alto abierto.
- 3 - Bosque bajo cerrado.
- 4 - Bosque bajo abierto.
- 5 - Parque arborea.
- 6 - Parque mato.
- 7 - Parque arbustivo.
- 8 - Sabana parque.
- 9 - Sabana arborea.
- 10 - Sabana mato.
- 11 - Sabana arbustiva.
- 12 - Arbustal.
- 13 - Pastizal.
- 14 - Pajonal.
- 15 - Cultivo.
- 16 - Agua.
- 17 - Prado acuatico.



**ICA INSTITUTO CORRENTINO DEL AGUA**  
 PROVINCIA DE CORRIENTES  
**ESTUDIO DEL MACROSISTEMA IBERA**  
 Sistema de la Zona de Corrientes-Subsistema de Rio Iba de la Banda

CARTA FITOGEOGRAFICA  
 Laguna Tigre 6910 - 6545 PLANO N° IV.13

DIRIGIO: Ing. Elías Popelz Prof. Pilar Serra DIBUJO: Equipo de Dibujantes  
 ELABORO: Equipo de Fotogrametria APROBO: Ing. Elías Popelz

ANTECEDENTES  
 Cartografía: I.S.M.  
 Fotos aéreas

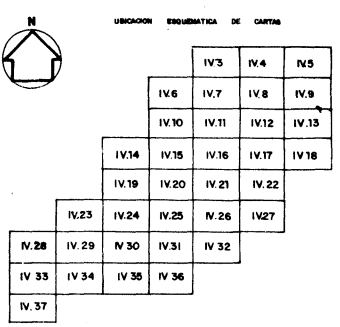
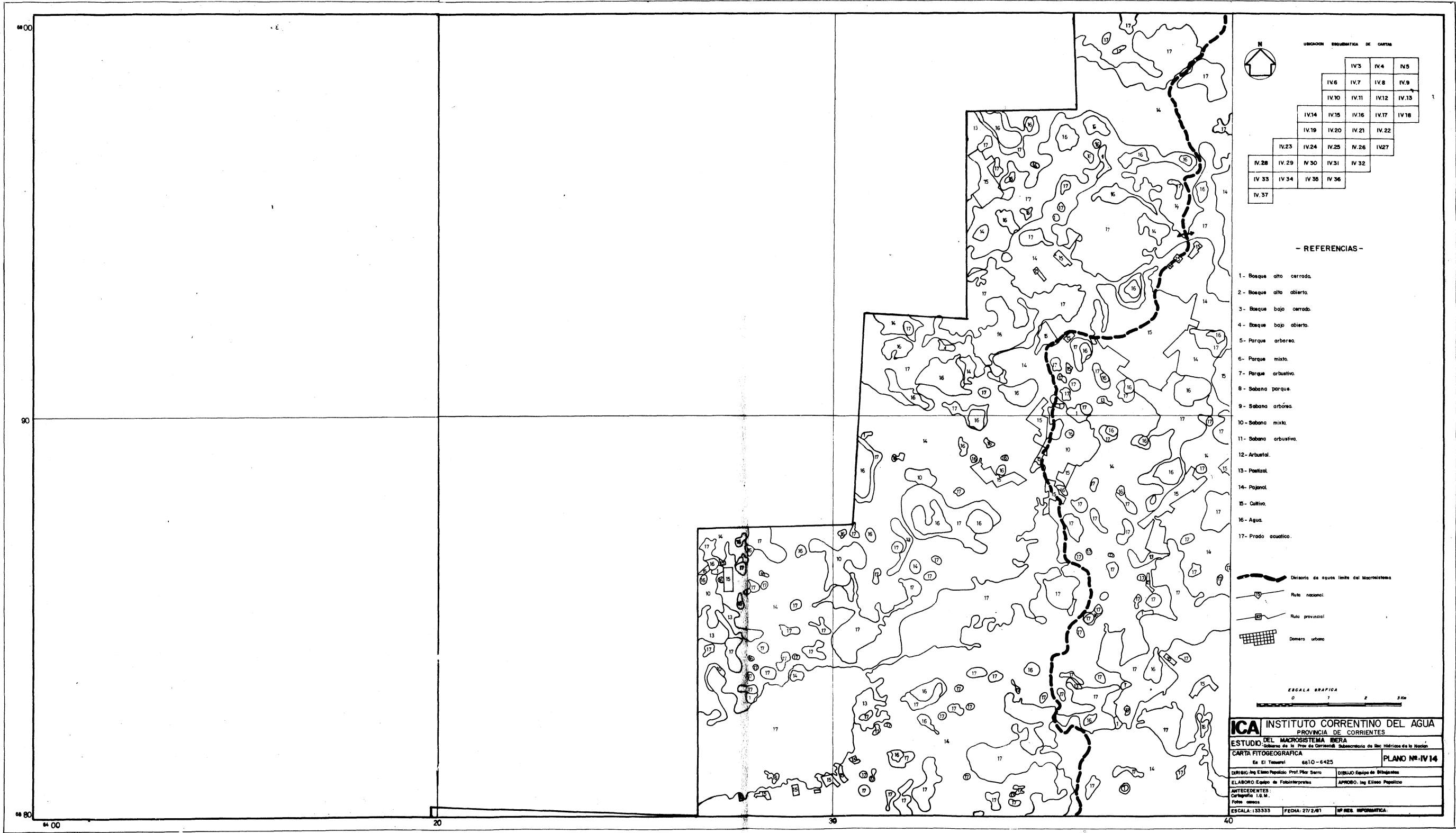
ESCALA: 1:33.333 FECHA: 27/2/81 N° REG. INFORM.

65 30

40

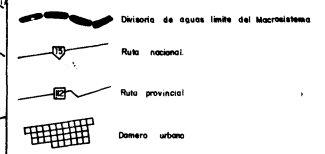
50

60

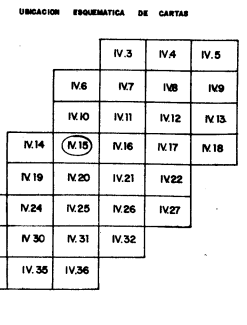
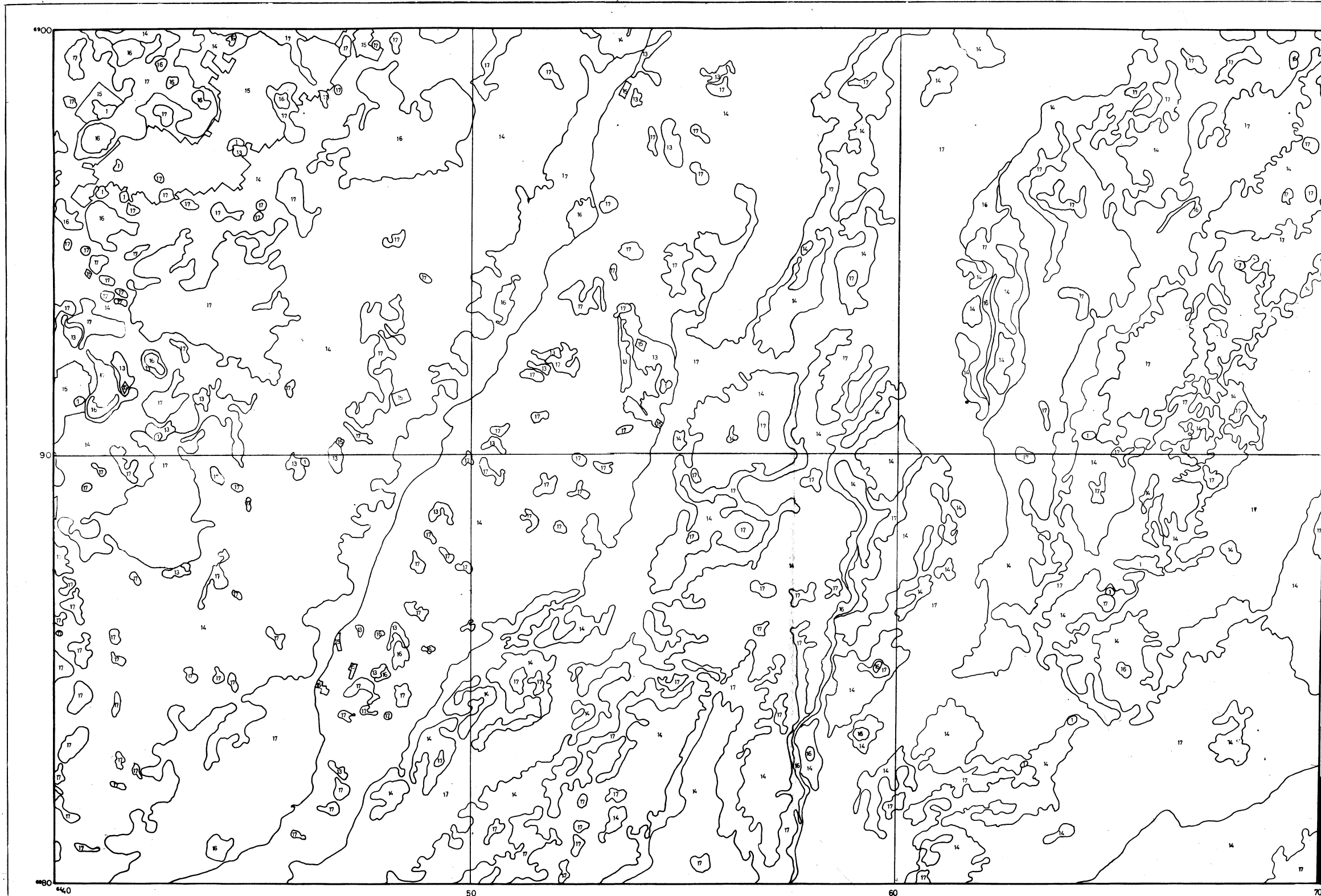


- REFERENCIAS -

- 1- Bosque alto cerrado.
- 2- Bosque alto abierto.
- 3- Bosque bajo cerrado.
- 4- Bosque bajo abierto.
- 5- Parque arborea.
- 6- Parque mixto.
- 7- Parque arbustivo.
- 8- Sabana parque.
- 9- Sabana arborea.
- 10- Sabana mixta.
- 11- Sabana arbustiva.
- 12- Arbustal.
- 13- Pastizal.
- 14- Pajonal.
- 15- Cultivo.
- 16- Agua.
- 17- Prado acuatico.




<b>ICA INSTITUTO CORRENTINO DEL AGUA</b>	
PROVINCIA DE CORRIENTES	
ESTUDIO DEL MACROSISTEMA IBERA	
Gobierno de la Prov. de Corrientes Subsecretaria de las Hidricas de la Nacion	
CARTA FITOGEOGRAFICA	PLANO N° IV.14
En El Temari	6810-6425
DIRECCION: Ing. Elmo Papalio Prof. Pilar Sarro	DISEÑO: Equipo de Dibujantes
ELABORACION: Equipo de Fotointerpretas	APROBACION: Ing. Elmo Papalio
ANTECEDENTES:	
Cartografia 1:6 M.	
Fotografia aerea	
ESCALA: 1:33333	FECHA: 27/2/61
INFORMACION:	



REFERENCIAS

- 1- Bosque alto cerrado.
- 2- Bosque alto abierto.
- 3- Bosque bajo cerrado.
- 4- Bosque bajo abierto.
- 5- Parque arboreo.
- 6- Parque mixto.
- 7- Parque arbustivo.
- 8- Sabana parque.
- 9- Sabana arborea.
- 10- Sabana mixta.
- 11- Sabana arbustiva.
- 12- Arbustel.
- 13- Pastizal.
- 14- Pejanal.
- 15- Cultivo.
- 16- Agua.
- 17- Prado acuatico.



**ICA INSTITUTO CORRENTINO DEL AGUA**  
 PROVINCIA DE CORRIENTES

ESTUDIO DEL MACROSISTEMA IBERA.  
 Sistema de la Zona de Corrientes - Subsector de Rio Iba de la Noche

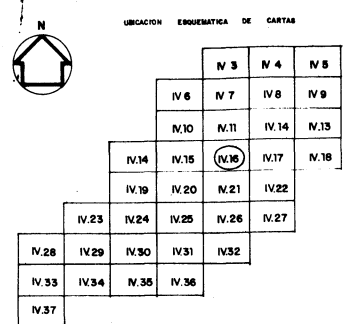
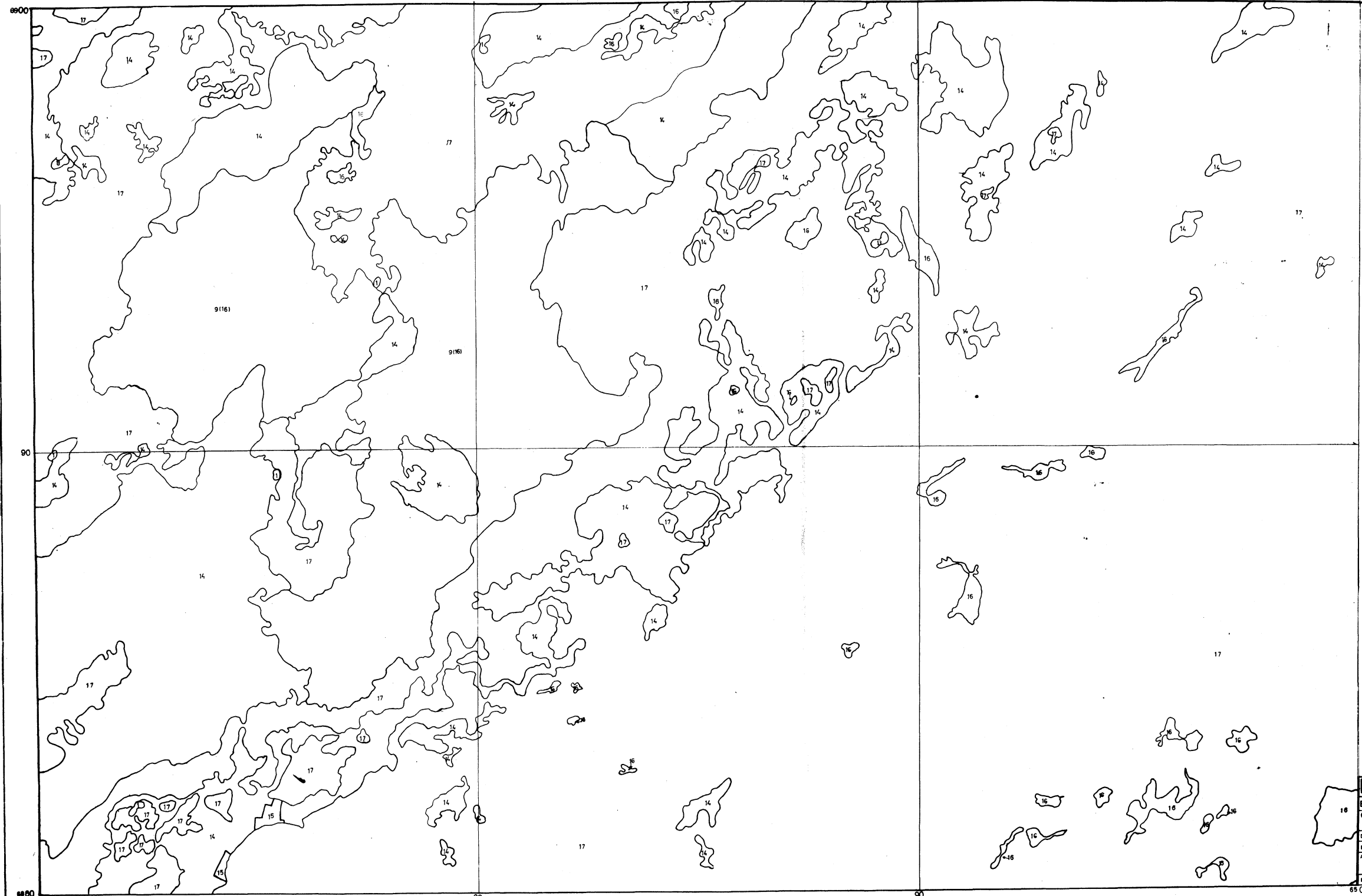
CARTA FITOGRAFICA  
 Es. San Nicolas 6890 - 6455 **PLANO Nº: IV.15**

DIRIGIO: Ing. Eusebio Popolizio - Prof. Pilar Serra **DRUJO:** Equipo de Dibujantes

ELABORO: Equipo de Fotointerpretes **APROBO:** Ing. Eusebio Popolizio

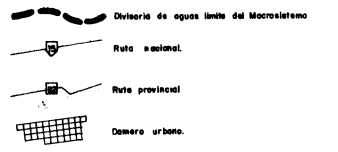
ANTECEDENTES:  
 Cartografo I.B.M.  
 Fotos. aerea

ESCALA: 1:33.333 **FECHA:** 27 / 2 / 81 **Nº REG. INFORMATICA:**



- REFERENCIAS -

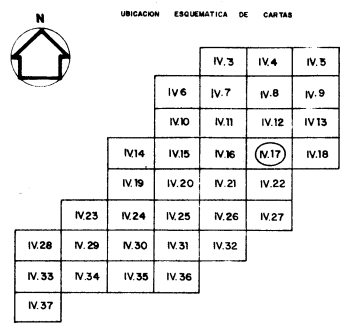
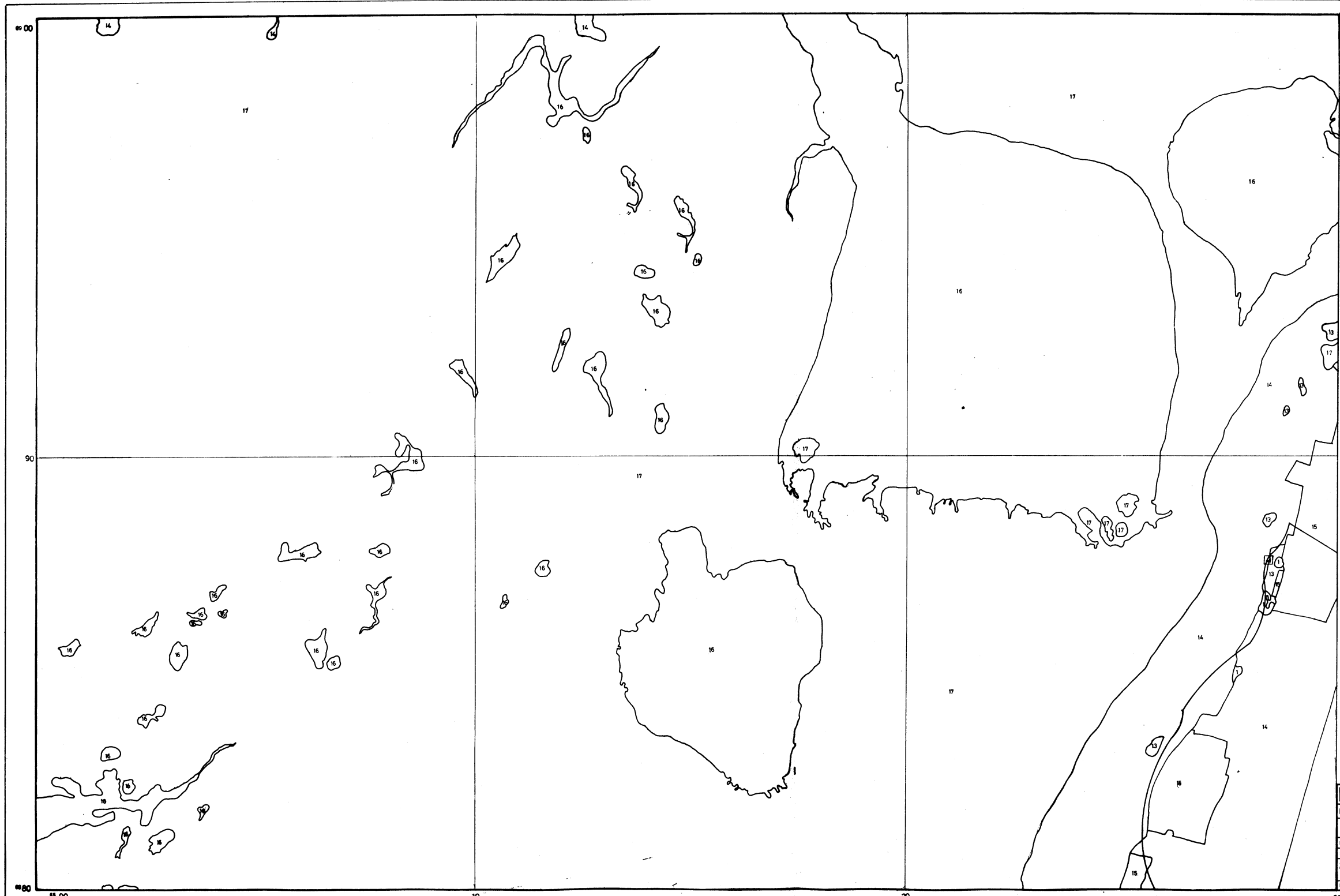
- 1- Bosque alto cerrado.
- 2- Bosque alto abierto.
- 3- Bosque bajo cerrado.
- 4- Bosque bajo abierto.
- 5- Parque arboreo.
- 6- Parque mixto.
- 7- Parque arbustivo.
- 8- Sabana parque.
- 9- Sabana arborea.
- 10- Sabana mixta.
- 11- Sabana arbustiva.
- 12- Arbustal.
- 13- Pastizal.
- 14- Pajonal.
- 15- Cultivo.
- 16- Agua.
- 17- Prado acuatico.



**ICA** INSTITUTO CORRENTINO DEL AGUA  
 PROVINCIA DE CORRIENTES  
**ESTUDIO DEL MACROSISTEMA BERÁ**  
 Gobierno de la Prov. de Corrientes Subsecretaría de Rec.Hid. de la Nación

<b>CARTA FITOGEOGRAFICA</b>	<b>PLANO Nº IV.16</b>
Lapso Superior 6890-6485	
DIRECCION Ing. Eusebio Popelato - Prof. Pilar Serra	DIBUJO Equipo de Dibujantes
ELABORACION Equipo de Fotointerpretes	APROBACION Ing. Eusebio Popelato
ANTECEDENTES Cartografía I. & M.	Fotos aéreas
ESCALA: 1:33.333	FECHA: 27/2/81
	Nº REG. INFORMATICA





- REFERENCIAS -

- 1- Bosque alto cerrado.
  - 2- Bosque alto abierto.
  - 3- Bosque bajo cerrado.
  - 4- Bosque bajo abierto.
  - 5- Parque arboreo.
  - 6- Parque misto.
  - 7- Parque arbustivo.
  - 8- Sabana parque.
  - 9- Sabana arborea.
  - 10- Sabana mista.
  - 11- Sabana arbustiva.
  - 12- Arbustal.
  - 13- Pastizal.
  - 14- Pajonal.
  - 15- Cultivo.
  - 16- Agua.
  - 17- Prado acutico.
- Divisorio de aguas limite del Macrosistema.  
 Ruta nacional.  
 Ruta provincial.  
 Damero urbano.

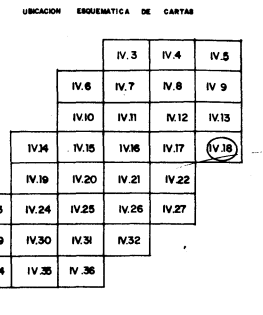
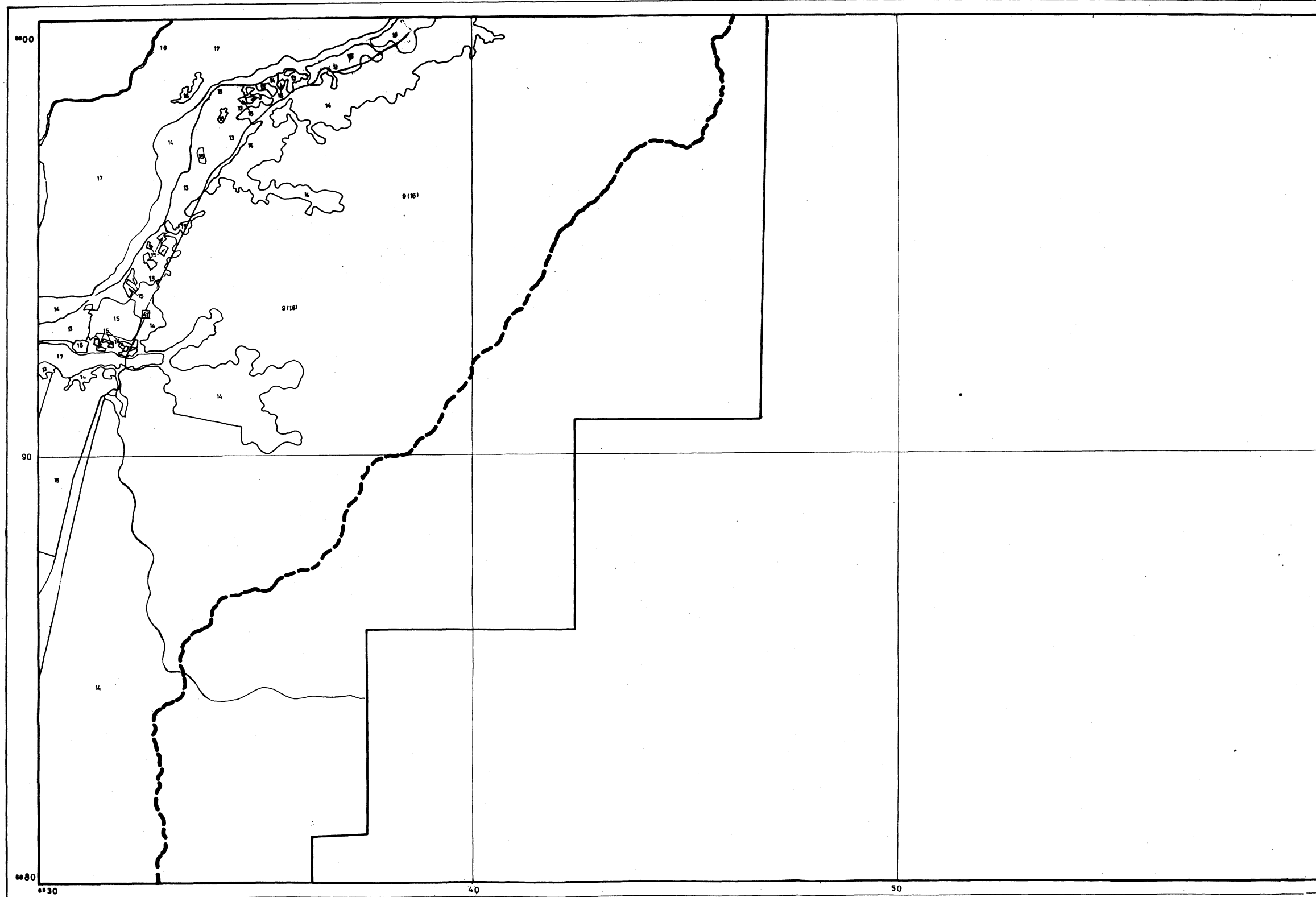


**ICA** INSTITUTO CORRENTINO DEL AGUA  
 PROVINCIA DE CORRIENTES  
**ESTUDIO DEL MACROSISTEMA IBERA**  
 Gobierno de la Prov. de Corrientes - Subsecret. de Rec. Híd. de la Nación

CARTA FITOGEOGRAFICA  
 Legajo Luno 6890 - 65 15 PLANO Nº-IV.17


DIRIGIO: Ing. Eliseo Popelizio Prof. Pilar Serra DIBUJO: Equipo de Dibujantes  
 ELABORO: Equipo de Fotointerpretas APROBO: Ing. Eliseo Popelizio  
 ANTECEDENTES: Cartografía: 1:50.000 Fotos aéreas

ESCALA: 1:33.333 FECHA: 27/2/81 Nº REG. INFORMATICA:



- REFERENCIAS -

- 1- Bosque alto cerrado.
- 2- Bosque alto abierto.
- 3- Bosque bajo cerrado.
- 4- Bosque bajo abierto.
- 5- Parque arborea.
- 6- Parque mirta.
- 7- Parque arbutina.
- 8- Sabana parque.
- 9- Sabana arbutina.
- 10- Sabana mirta.
- 11- Sabana arbutina.
- 12- Arbutal.
- 13- Pastizal.
- 14- Pejonel.
- 15- Cultivo.
- 16- Agua.
- 17- Prado cuatrico.



**ICA INSTITUTO CORRENTINO DEL AGUA**  
 PROVINCIA DE CORRIENTES

ESTUDIO: DEL MACROESTRUCTURA: IBERA  
 Subsector de la Prov. de Corrientes - Subsecretaría de Dep. 1984 de la Nación

CARTA FOTOGRÁFICA PLANO Nº: IV.16

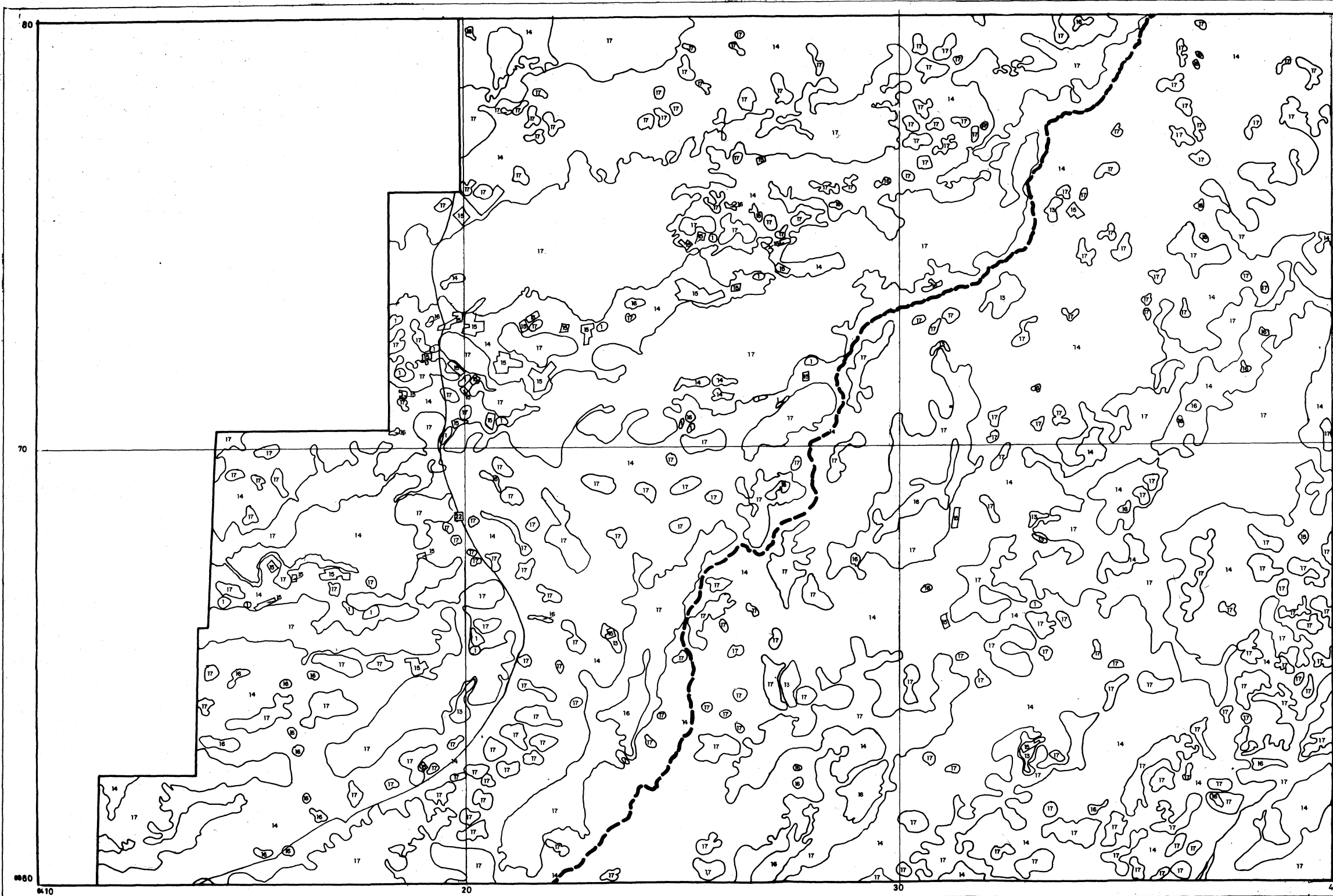
En San Marcos 6990-6945

DIRECCION: Ing. Eliseo Papaleo-Ped. P.Y. Serra DISEÑO: Esteban de Dibujante

ELABORACION: Esteban de Papaleo-Ped. P.Y. Serra APROBACION: Ing. Eliseo Papaleo

ANTECEDENTES: Cartografía I.C.A. Fotos aéreas

ESCALA: 1:30.000 FECHA: 27/2/81 Nº REG. INFORMÁTICA:



UBICACION ESQUEMATICA DE CARTAS

		IV.3	IV.4	IV.5
	IV.6	IV.7	IV.8	IV.9
	IV.10	IV.11	IV.12	IV.13
	IV.14	IV.15	IV.16	IV.17
	IV.18	IV.19	IV.20	IV.21
	IV.22	IV.23	IV.24	IV.25
	IV.26	IV.27	IV.28	IV.29
	IV.30	IV.31	IV.32	IV.33
	IV.34	IV.35	IV.36	IV.37

- REFERENCIAS -

- 1- Bosque alto cerrado.
- 2- Bosque alto abierto.
- 3- Bosque bajo cerrado.
- 4- Bosque bajo abierto.
- 5- Parque arboreo.
- 6- Parque mado.
- 7- Parque "arbutivo".
- 8- Sabana parque.
- 9- Sabana arborea.
- 10- Sabana mada.
- 11- Sabana arbutiva.
- 12- Arbutal.
- 13- Pastizal.
- 14- Pajonal.
- 15- Cultivo.
- 16- Agua.
- 17- Prado acudido.

- Límite de agua dulce del Macrosistema.
- Ruta nacional.
- Ruta provincial.
- Densero urbano.



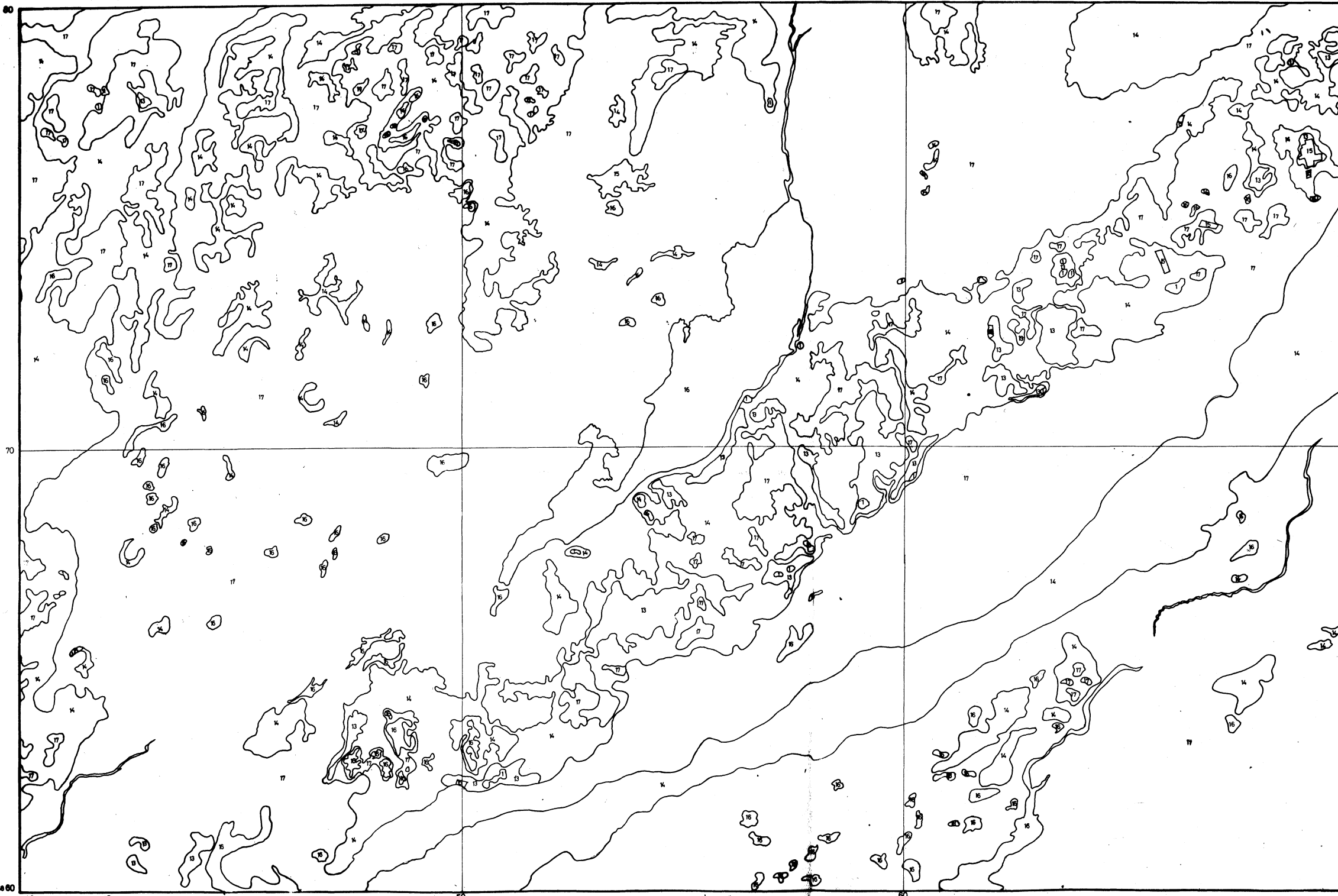
**ICA** INSTITUTO CORRIENTINO DEL AGUA  
 PROVINCIA DE CORRIENTES  
 ESTUDIO DEL MACROSISTEMA IBERA  
 Gobierno de la Prov. de Corrientes - Subsecret. de Rec. Hid. de la Nación

CARTA FITOGEOGRAFICA  
 Es. Santa Maria 6670-6425 PLANO Nº IV.19

DISEÑO: Ing. Eliseo Popelizio-Profr. Pilar Serra DIBUJO: Equipo de Dibujantes  
 ELABORÓ: Equipo de Fotointerpretes APROBÓ: Ing. Eliseo Popelizio

ANTECEDENTES:  
 Cartografía I.G.M.  
 Fotos aéreas

ESCALA: 1:33.333 FECHA: 27/2/81 Nº RES. INFORMÁTICA.




UBICACION ESQUEMATICA DE CARTAS

			IV.3	IV.4	IV.5
			IV.6	IV.7	IV.8
			IV.13	IV.13	IV.13
			IV.14	IV.15	IV.16
			IV.19	IV.20	IV.21
			IV.23	IV.24	IV.25
			IV.28	IV.29	IV.30
			IV.33	IV.34	IV.35
			IV.37	IV.36	IV.36

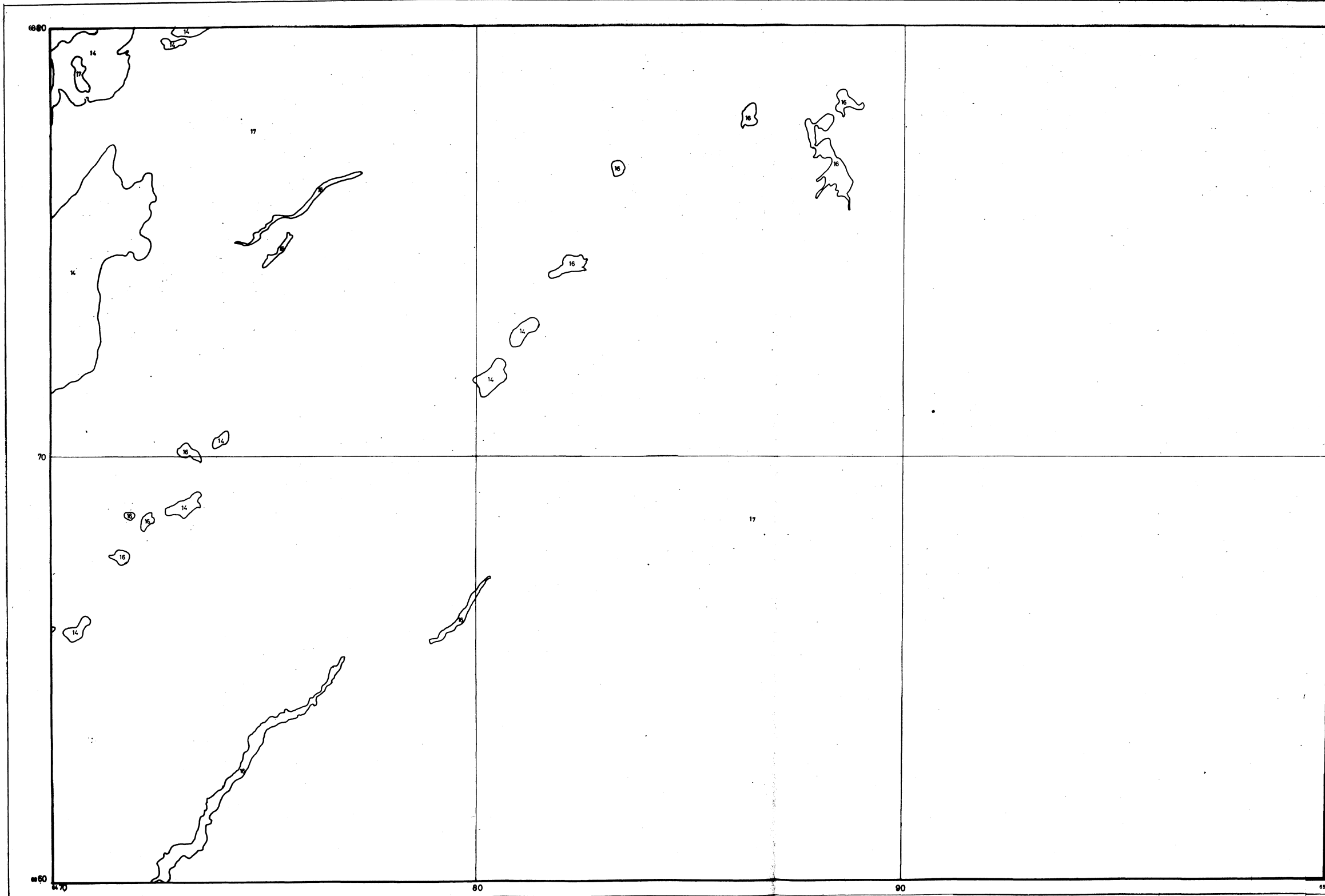
- REFERENCIAS -

- 1- Bosque alto cerrado.
- 2- Bosque alto abierto.
- 3- Bosque bajo cerrado.
- 4- Bosque bajo abierto.
- 5- Parque arbóreo.
- 6- Parque mixto.
- 7- Parque arbustivo.
- 8- Sabana parque.
- 9- Sabana arbórea.
- 10- Sabana mixta.
- 11- Sabana arbustiva.
- 12- Arbustal.
- 13- Pastizal.
- 14- Pejel.
- 15- Cultivo.
- 16- Agua.
- 17- Predo acuático.

- Delineación de aguas limítrofes del Macrosistema.
- Ruta nacional.
- Ruta provincial.
- Damero urbano.



**ICA** INSTITUTO CORRENTINO DEL AGUA  
 PROVINCIA DE CORRIENTES  
 ESTUDIO DEL MACROSISTEMA LIBERA  
 Subzona de la Prov. de Corrientes Subzona de Res. H.M. de la Nación  
 CARTA FITOGEOGRAFICA  
 Legua Paraná 6870-6455 PLANO Nº IV.20  
 DIBUJO Ing. Eliseo Popilliano Prof. Pilar Serra DIBUJO Equipo de Dibujantes  
 ELABORADO Equipo de Fotogrametristas APROBADO Ing. Eliseo Popilliano  
 ANTECEDENTES  
 Cartografía 1:50,000  
 Fotos aéreas  
 ESCALA 1:35,333 FECHA 27/2/81 INFORMÁTICA



UBICACION ESQUEMATICA DE CARTAS

			IV.3	IV.4	IV.5
		IV.6	IV.7	IV.8	IV.9
		IV.10	IV.11	IV.12	IV.13
	IV.14	IV.15	IV.16	IV.17	IV.18
	IV.19	IV.20	IV.21	IV.22	
	IV.23	IV.24	IV.25	IV.26	IV.27
IV.28	IV.29	IV.30	IV.31	IV.32	
IV.33	IV.34	IV.35	IV.36		
IV.37					

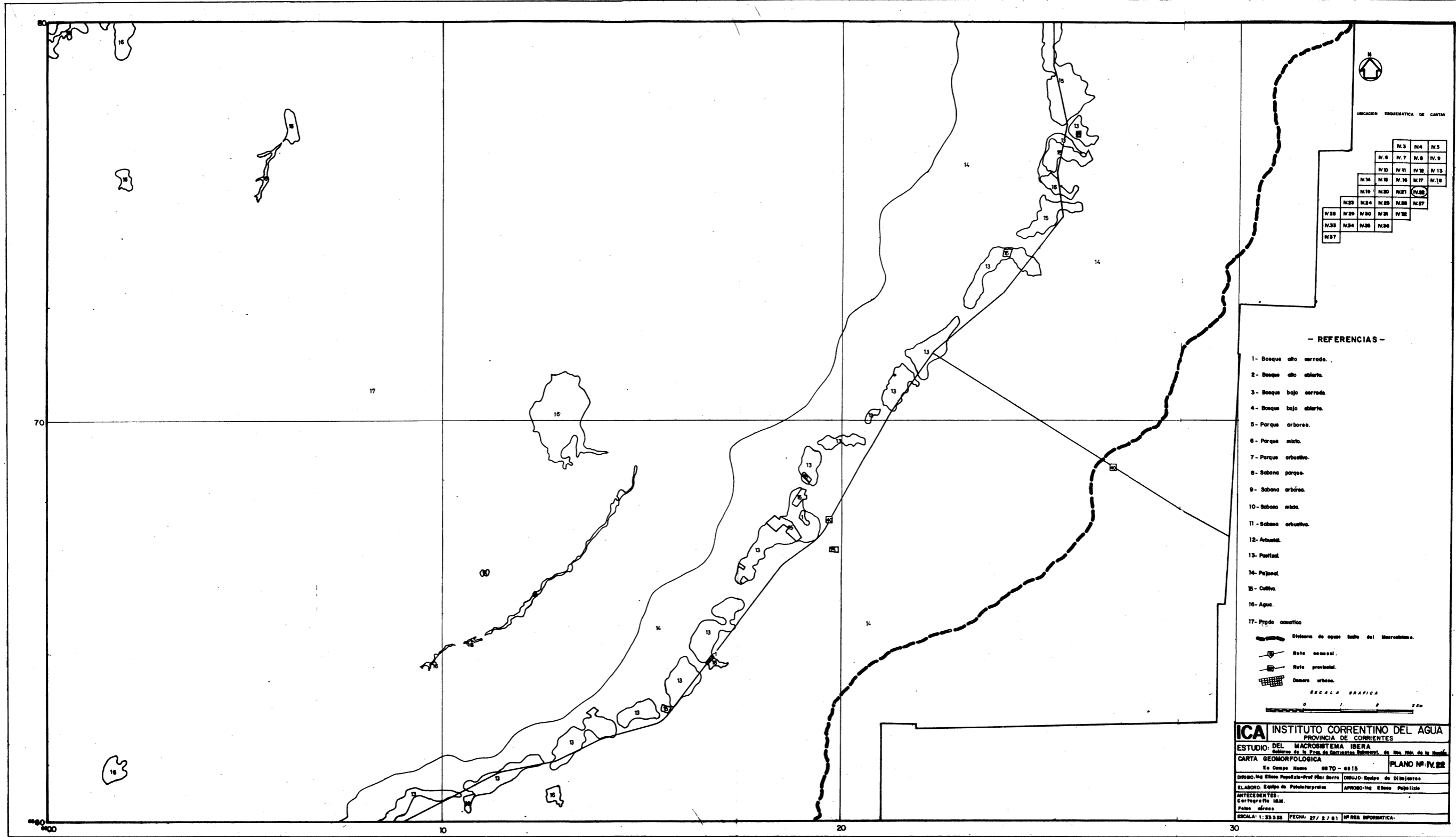
— REFERENCIAS —

- 1- Bosque alto cerrado.
- 2- Bosque alto abierto.
- 3- Bosque bajo cerrado.
- 4- Bosque bajo abierto.
- 5- Parque arborea.
- 6- Parque mixto.
- 7- Parque arbustivo.
- 8- Sabana parque.
- 9- Sabana arborea.
- 10- Sabana mixta.
- 11- Sabana arbustiva.
- 12- Arbustal.
- 13- Pastizal.
- 14- Pajonal.
- 15- Cultivo.
- 16- Agua.
- 17- Prado acuatico.

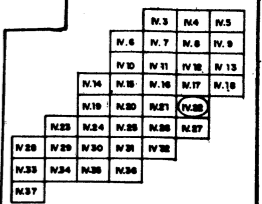
- Divisorio de aguas limite del Macro-sistema
- Ruta asfaltada
- Ruta protosiel
- Damero urbano



**ICA** INSTITUTO CORRENTINO DEL AGUA  
 PROVINCIA DE CORRIENTES  
 ESTUDIO: DEL MACROSISTEMA IBERA  
 Situado en la Zona de Corrientes Suboriet de Rio Hid. de la Mision  
 CARTA FITOGEORAFICO  
 Arroyo Esmeralda 6670 6485 PLANO Nº: IV.21  
 DIBUJO: Ing. Eliseo Popolizio - PVT. Pina Sierra DISEÑO: Equipo de Dibujantes  
 ELABORADO: Equipo de Fotointerpretes APROBADO: Ing. Eliseo Popolizio  
 ANTECEDENTES:  
 Cartografía 1:50.000  
 Foto aéreas  
 ESCALA: 1:33.333 FECHA: 27/2/81 Nº REG. INFORMATICA:



UBICACION ESQUEMATICA DE CARTAS




- REFERENCIAS -

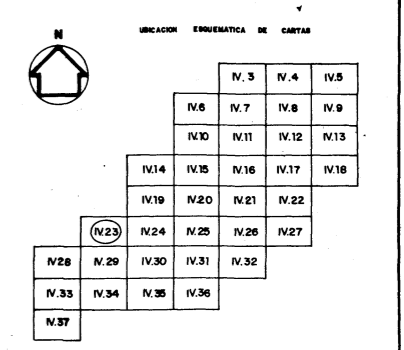
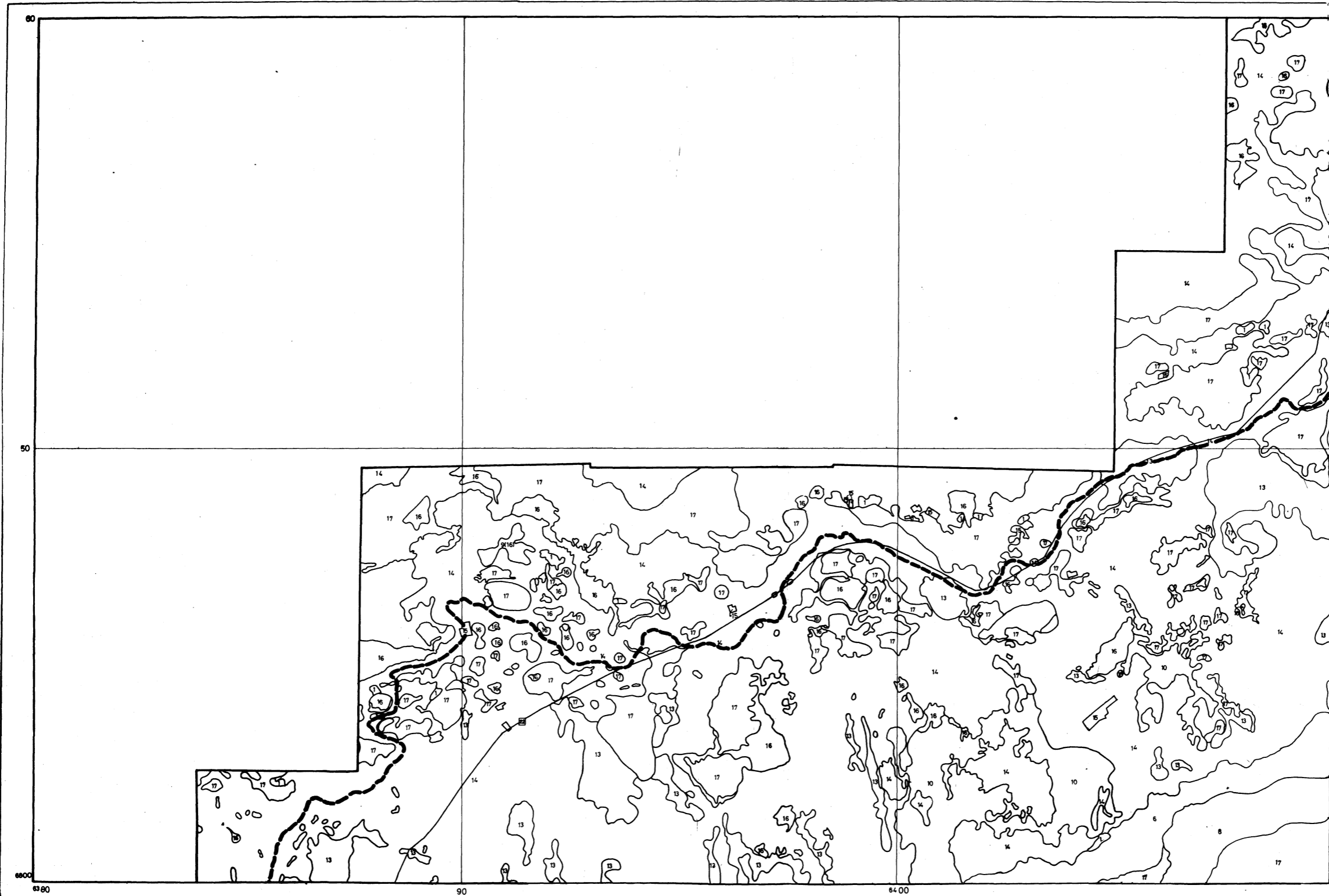
- 1- Bosque alto cerrado.
- 2- Bosque alto abierto.
- 3- Bosque bajo cerrado.
- 4- Bosque bajo abierto.
- 5- Parque arboreo.
- 6- Parque mator.
- 7- Parque arbustivo.
- 8- Sabana parque.
- 9- Sabana arborea.
- 10- Sabana mator.
- 11- Sabana arbustiva.
- 12- Arbustal.
- 13- Pastizal.
- 14- Pejonal.
- 15- Cultivo.
- 16- Agua.
- 17- Fyndo ocasio.

- Diferencia de aguas entre del Macrosistema.
- Rete nacional.
- Rete provincial.
- Densos urbanos.

ESCALA GRAFICA



**ICA** INSTITUTO CORRENTINO DEL AGUA  
 PROVINCIA DE CORRIENTES  
 ESTUDIO DEL MACROSISTEMA IBERA  
 Subarea de la Zona de Sarrapias Subarea de Rio Iba de la Nueva  
 CARTA GEOMORFOLOGICA PLANO N° IV.22  
 Es Campo Nuevo 6870 - 6815  
 DISEÑO: Ing. Eliseo Popalizio - Prof. Pilar Berro DIBUJO: Equipo de Dibujantes  
 ELABORADO: Equipo de Fotointerpretacion APROBADO: Ing. Eliseo Popalizio  
 ANTECEDENTES: Cartografía ICA.  
 Fecha: 6/85  
 ESCALA: 1:25.000 FECHA: 27/2/81 Nº REG. OFICIAL: 10000



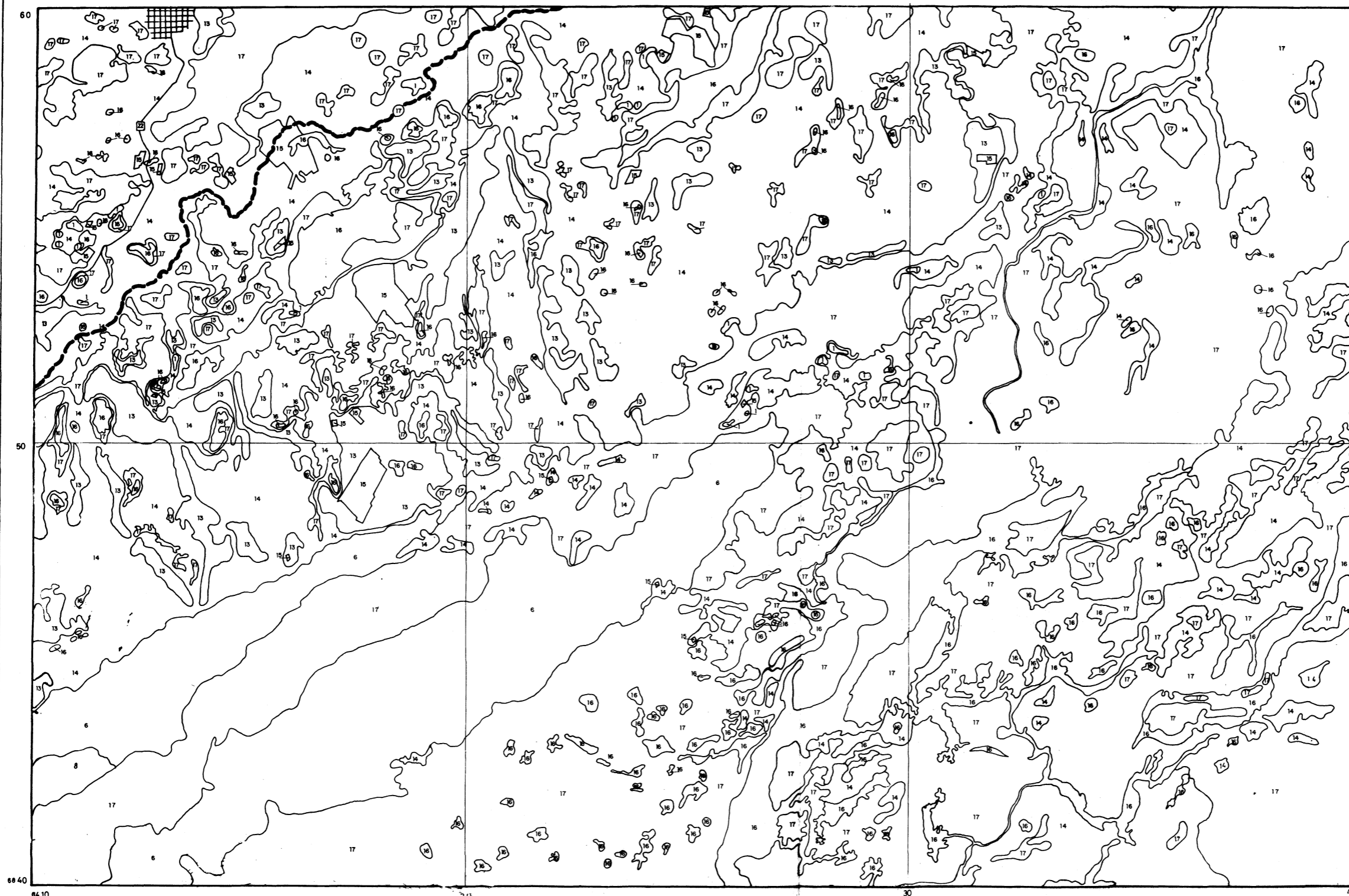
- REFERENCIAS -
- 1- Bosque alto cerrado.
  - 2- Bosque alto abierto.
  - 3- Bosque bajo cerrado.
  - 4- Bosque bajo abierto.
  - 5- Parque arboreo.
  - 6- Parque mixto.
  - 7- Parque arbustivo.
  - 8- Sabana parque.
  - 9- Sabana arborea.
  - 10- Sabana mixta.
  - 11- Sabana arbustiva.
  - 12- Arbustal.
  - 13- Pastizal.
  - 14- Pajonal.
  - 15- Cultivo.
  - 16- Agua.
  - 17- Prado acuatico.
- Divisorio de aguas limite del Macrosistema  
 Ruta nacional.  
 Ruta provincial.  
 Damero urbano.
- ESCALA GRAFICA
- 

**ICA** INSTITUTO CORRENTINO DEL AGUA  
 PROVINCIA DE CORRIENTES  
**ESTUDIO DEL MACROSISTEMA IBERA**  
 Gobierno de la Prov. de Corrientes Subsecret. de Rec. Hid. de la Nación  
**CARTA FITOGEOGRAFICA**  
 E. O. San Roberto 6650-6395 PLANO Nº. IV.23

DISEÑO: Ing. Eliseo Popolizio - Prof. Pilar Serra      DIBUJO: Equipo de Dibojantes  
 ELABORACION: Equipo de Fotointerpretacion      APROBACION: Ing. Eliseo Popolizio

ANTECEDENTES:  
 Cartografía: I. O. M.  
 Fotos: Aerofoto

ESCALA: 1:33.333      FECHA: 27/2/81      IMPRESION: INFORMÁTICA



UBICACION ESQUEMATICA DE CARTAS

			IV.3	IV.4	IV.5
			IV.6	IV.7	IV.8
			IV.10	IV.11	IV.12
			IV.14	IV.15	IV.16
			IV.19	IV.20	IV.21
			IV.23	(IV.24)	IV.25
			IV.29	IV.30	IV.31
			IV.33	IV.34	IV.35
			IV.37		

- REFERENCIAS -

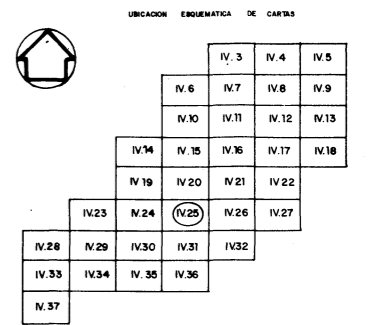
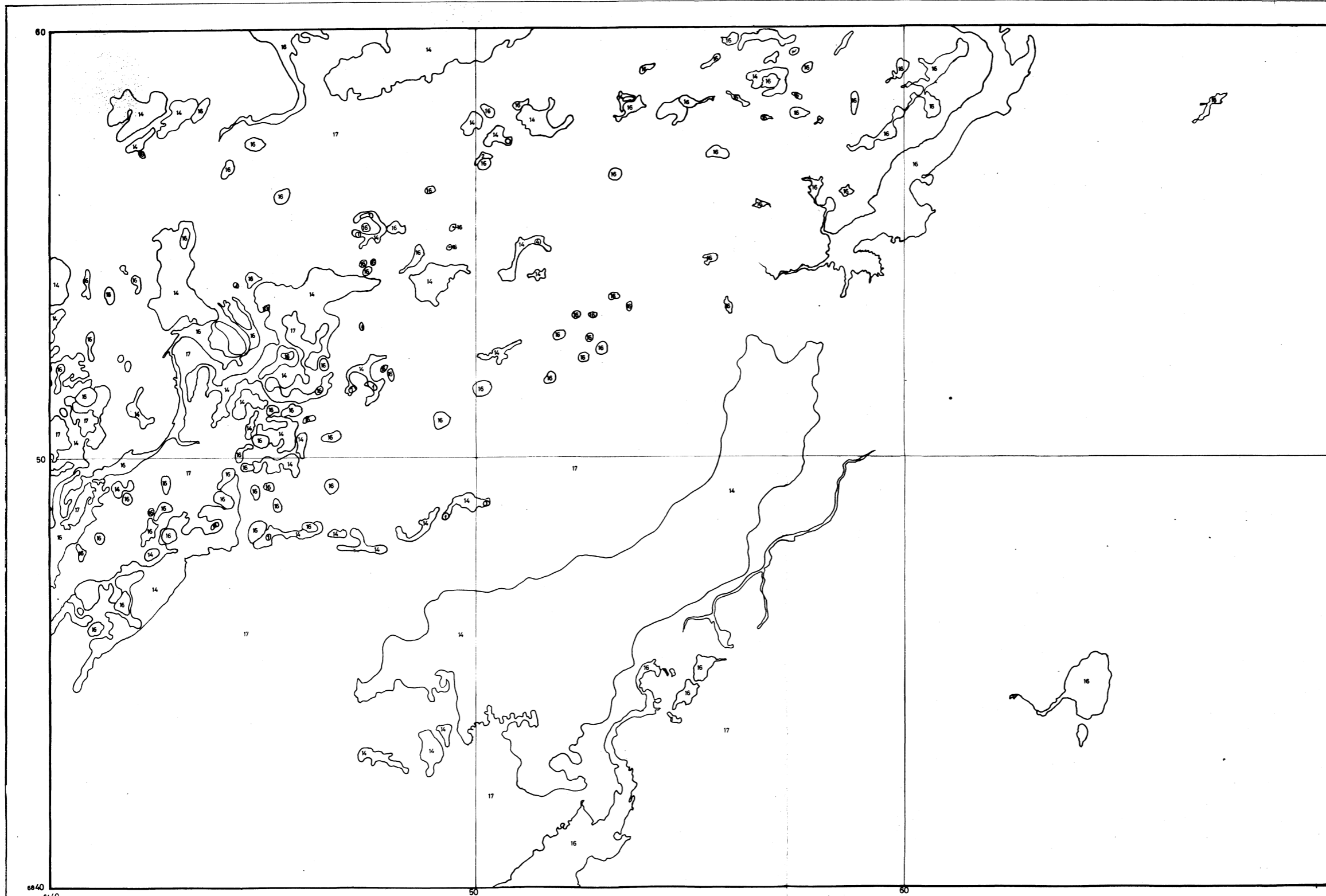
- 1- Bosque alto cerrado.
- 2- Bosque alto abierto.
- 3- Bosque bajo cerrado.
- 4- Bosque bajo abierta.
- 5- Parque arboreo.
- 6- Parque mista.
- 7- Parque arbustiva.
- 8- Sabana parqua.
- 9- Sabana arbdna.
- 10- Sabana mista.
- 11- Sabana arbustiva.
- 12- Arbustel.
- 13- Pastizal.
- 14- Pajonal.
- 15- Cultivo.
- 16- Agua.
- 17- Prado acudlico.

- Divisorio de aguas limite del Macrorregion.
- Ruta nacional.
- Ruta provincial.
- Damerio urbano.



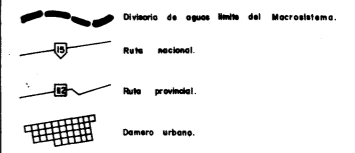
**ICA** INSTITUTO CORRENTINO DEL AGUA  
 PROVINCIA DE CORRIENTES  
 ESTUDIO DEL MACROSISTEMA IBERA  
 Gobierno de la Prov. de Corrientes - Subsecretaría de Rec. Hid. de la Nación  
 CARTA FITOGEORAFICA PLANO Nº IV.24  
 En El Tranito 6830-6425  
 DIRIGIO: Ing. Rino Papalito - Prof. Pilar X. Serra DIBUJO: Esteban de Obregon  
 ELABORO: Esteban de Obregon APROBO: Ing. Rino Papalito  
 ANTECEDENTES  
 Cartografía I.N.M.  
 Fotos aereas  
 ESCALA: 1:33.333 FECHA: 27/2/81 N° REG. INFORMATICA





- REFERENCIAS -

- 1- Bosque alto cerrado.
- 2- Bosque alto abierto.
- 3- Bosque bajo cerrado
- 4- Bosque bajo abierto.
- 5- Parque arbóreo.
- 6- Parque mixto.
- 7- Parque arbustivo.
- 8- Sabana parque.
- 9- Sabana arbórea.
- 10- Sabana mixta.
- 11- Sabana arbustiva.
- 12- Arbustal.
- 13- Pastizal.
- 14- Pajonal.
- 15- Cultivo.
- 16- Agua.
- 17- Prado acuático.



**ICA INSTITUTO CORRENTINO DEL AGUA**  
 PROVINCIA DE CORRIENTES

**ESTUDIO DEL MACROSISTEMA "IBERA"**  
 Gobierno de la Prov. de Corrientes - Subsecret. de Rec. Híd. de la Nación

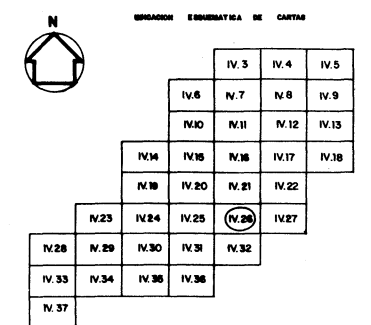
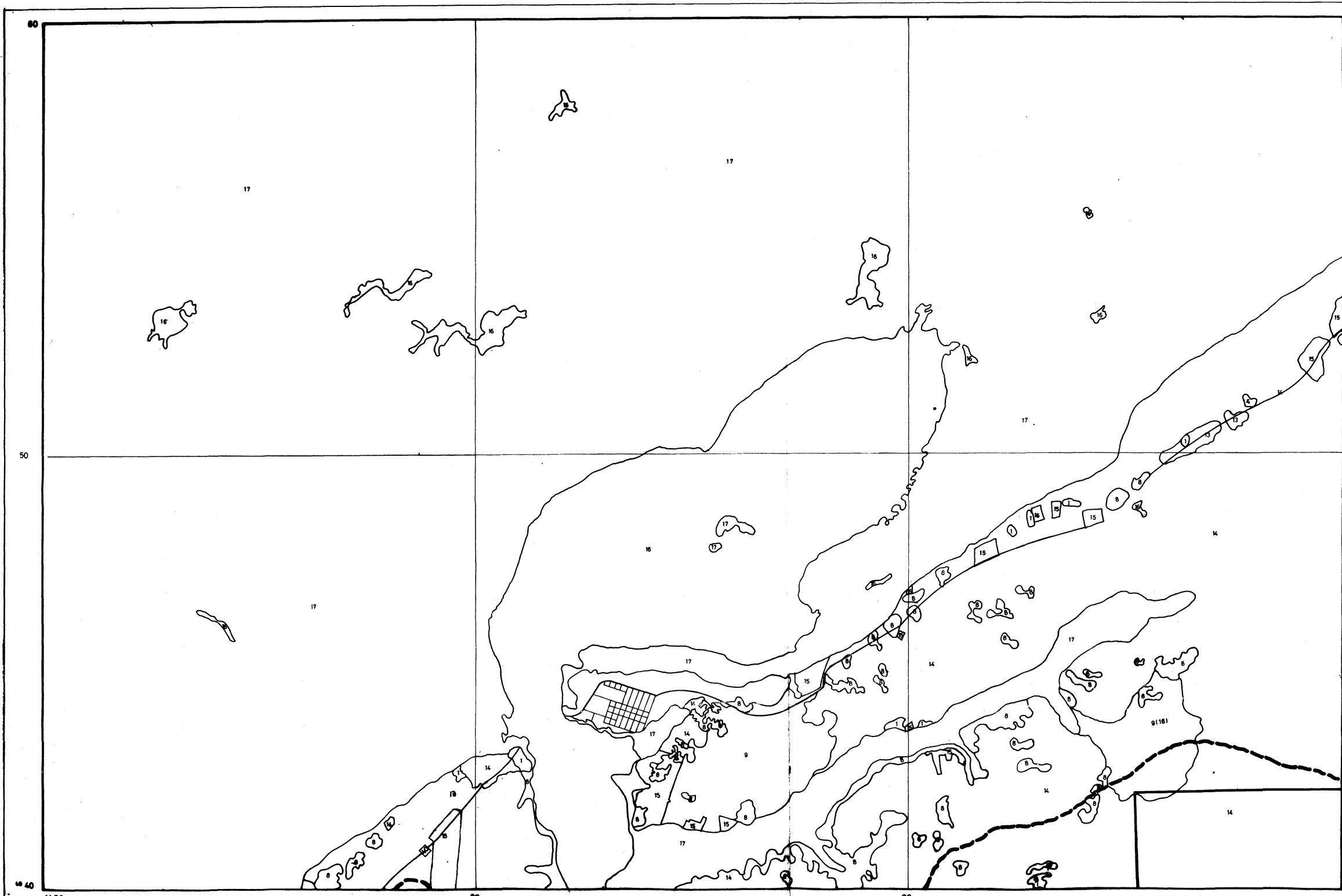
**CARTA FITOGEORAFICA**  
 Sin Nombre 6455 6455 **PLANO Nº: IV.25.**

DISEÑO: Ing. Eliseo Popolizio - Prof. Pilar Sierra      DIBUJO: Equipo de Diseñadores

ELABORADO: Equipo de Fotointerpretes      APROBADO: Ing. Eliseo Popolizio

ANTECEDENTES:  
 Cartografía: I.G.M.  
 Fotos aéreas

ESCALA: 1:33.333      FECHA: 27/2/81      Nº REG. INFORMATICA:



- REFERENCIAS -
- 1- Bosque alto cerrado.
  - 2- Bosque alto abierto.
  - 3- Bosque bajo cerrado.
  - 4- Bosque bajo abierto.
  - 5- Parque arboreo.
  - 6- Parque mixto.
  - 7- Parque arbustivo.
  - 8- Sabana parque.
  - 9- Sabana arborea.
  - 10- Sabana mixta.
  - 11- Sabana arbustiva.
  - 12- Arbustal.
  - 13- Pastizal.
  - 14- Pajonal.
  - 15- Cultivo.
  - 16- Agua.
  - 17- Prado acuatico.
- Divisorio de aguas limítas del Macrosistema.  
 Ruta nacional.  
 Ruta provincial.  
 Densero urbano.
- ESCALA GRAFICA
- 

**ICA** INSTITUTO CORRENTINO DEL AGUA  
 PROVINCIA DE CORRIENTES  
 ESTUDIO DEL MACROSISTEMA IBERA  
 Gobierno de la Prov. de Corrientes - Subsecret. de Rec. Hid. de la Nación

CARTA FITOGEORAFICA  
 Legenda Ibera 6650-6485 **PLANO N°-IV.26**

DISEÑO: Ing. Eliseo Popellito Prof. Pilar Serra DIBUJO: Equipo de Dibujantes  
 ELABORADO: Equipo de Fotointerpretes APROBADO: Ing. Eliseo Popellito

ANTECEDENTES:  
 Cartografía 1:6.25  
 Fotos aéreas

ESCALA: 1:33.333 FECHA: 27/2/81 INFORMÁTICA:

60

50

4400

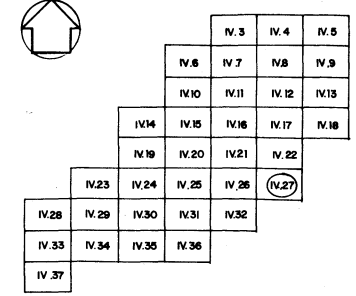
10

20

30




UBICACION ESQUEMATICA DE CARTAS




- REFERENCIAS -

- 1- Bosque alto cerrado.
- 2- Bosque alto abierto.
- 3- Bosque bajo cerrado.
- 4- Bosque bajo abierto.
- 5- Parque arboreo.
- 6- Parque mixto.
- 7- Parque arbustivo.
- 8- Sabana parque.
- 9- Sabana arborea.
- 10- Sabana mata.
- 11- Sabana arbustiva.
- 12- Arbustal.
- 13- Pastizal.
- 14- Pajonal.
- 15- Cultivo.
- 16- Agua.
- 17- Prado acuatico.



ESCALA GRAFICA



**ICA INSTITUTO CORRENTINO DEL AGUA**  
 PROVINCIA DE CORRIENTES

ESTUDIO DEL MACROSISTEMA IBERA  
 Gobierno de la Provincia de Corrientes - Subsecretaría de Recursos de la Nación

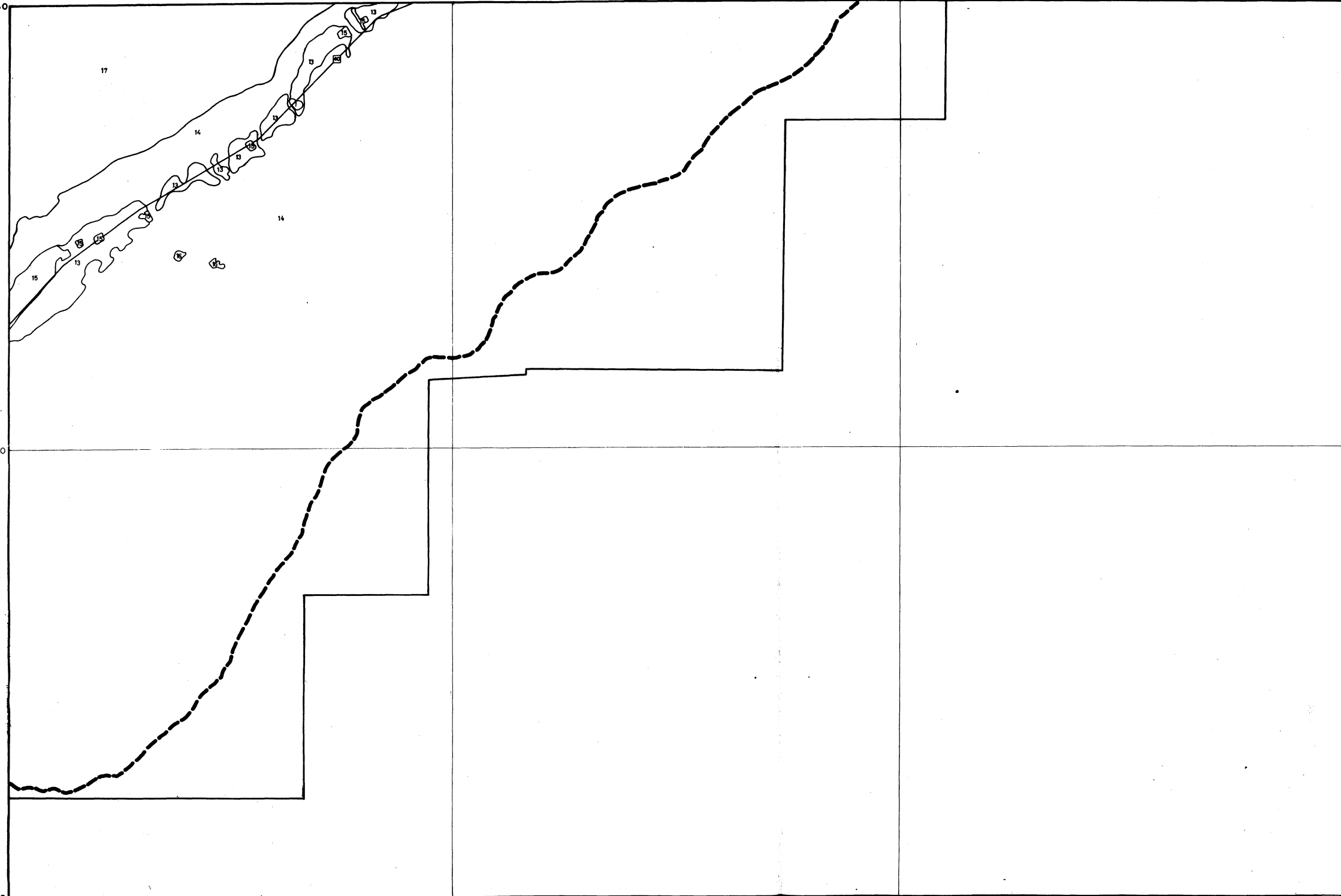
CARTA FITOGEOGRAFICA  
 Es. San Martín 6.050- 6015 PLANO Nº: IV 27

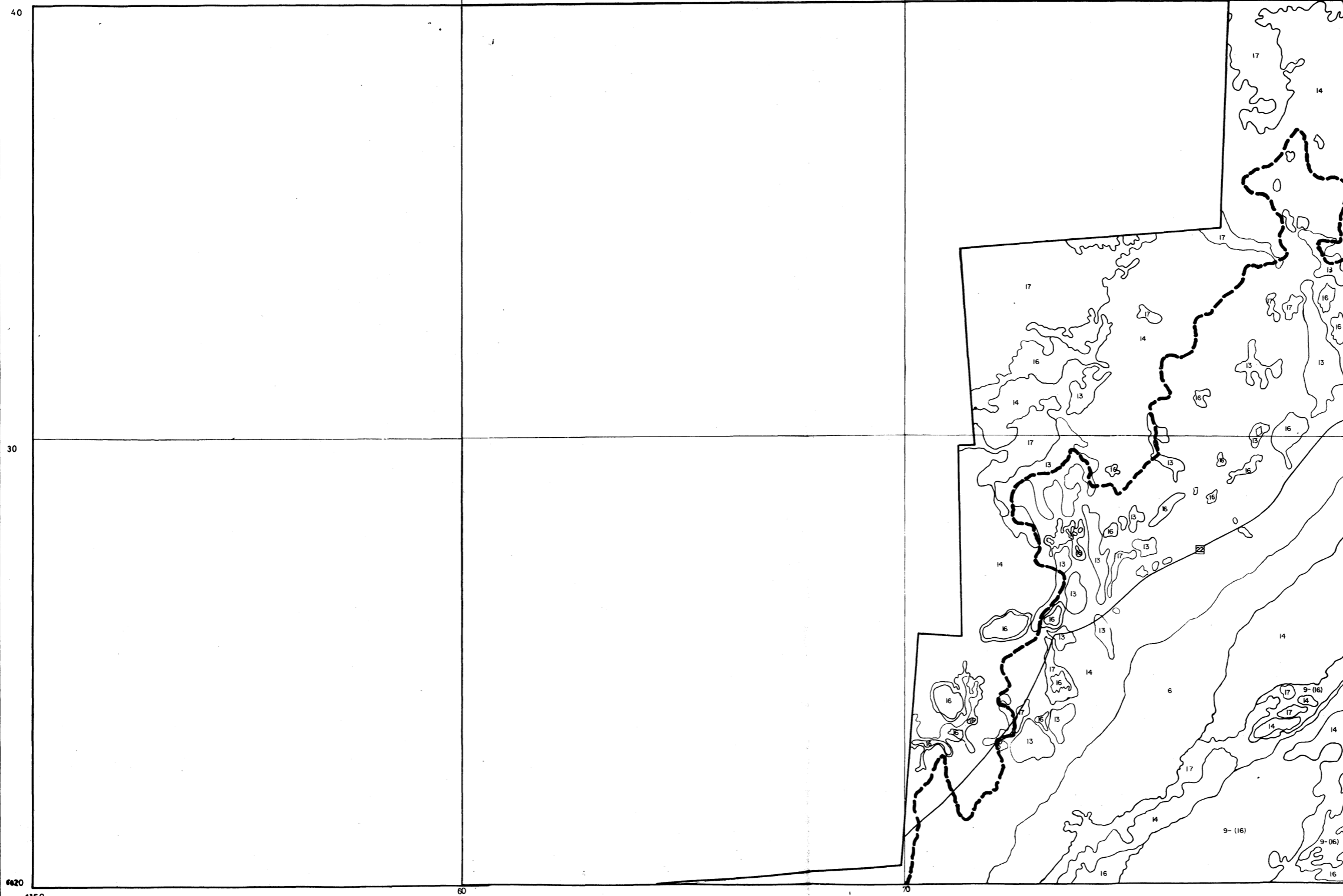
DIRIGIO: Ing. Eliseo Popolizio- Prof. Pilar Y. Barro DIBUJO: Equipo de Dibujantes

ELABORO: Equipo de Fotointerpretes APROBO: Ing. Eliseo Popolizio

ANTECEDENTES:  
 Cartografía I.C.A.  
 Fotos aéreas

ESCALA: 1:33.333 FECHA: 27/2/81 Nº REG. INFORMATICA:





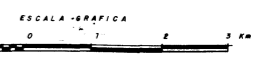
UBICACION DE CARTAS

		IV.3	IV.4	IV.5
	IV.6	IV.7	IV.8	IV.9
	IV.10	IV.11	IV.12	IV.13
	IV.14	IV.15	IV.16	IV.17
	IV.19	IV.20	IV.21	IV.22
	IV.23	IV.24	IV.25	IV.26
IV.28	IV.29	IV.30	IV.31	IV.32
IV.33	IV.34	IV.35	IV.36	
IV.37				

- REFERENCIAS -

- 1- Bosque alto cerrado.
- 2- Bosque alto abierto.
- 3- Bosque bajo cerrado
- 4- Bosque bajo abierto.
- 5- Parque arbóreo.
- 6- Parque mixto
- 7- Parque arbustivo
- 8- Sabana parque.
- 9- Sabana arborea
- 10- Sabana mixta.
- 11- Sabana arbustiva.
- 12- Arbustal.
- 13- Pastizal.
- 14- Pajonal.
- 15- Cultivo
- 16- Agua.
- 17- Prado acuático.

- Delineación de aguas limítrofes del Macro-sistema.
- Ruta nacional.
- Ruta provincial.
- Delineación urbana.



<b>ICA INSTITUTO CORRENTINO DEL AGUA</b>	
PROVINCIA DE CORRIENTES	
ESTUDIO DEL MACRO-SISTEMA IBERA	
Goberno de la Prov. de Corrientes - Subsecret. de Rec. Hid. de la Nación	
CARTA FITOGEORAFICA	PLANO N° IV.28
Rincon de Luna 6830 6365	
DIRIGIO Ing. Eliseo Popolizio-Prof. Pilo Serra	DIBUJO Equipo de Dibujo
ELABORO Equipo de Fotointerpretas	APROBO Ing. Eliseo Popolizio
ANTECEDENTES:	
Cartografía 1:6 M	
Fotos aéreas	
ESCALA: 1:33.333	FECHA 27/2/81
	N° REG. INFORMATICA

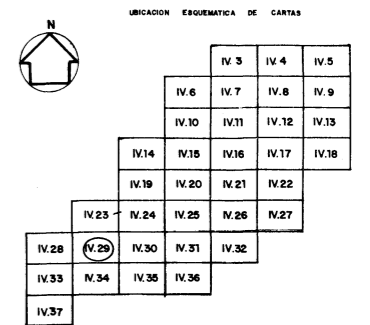
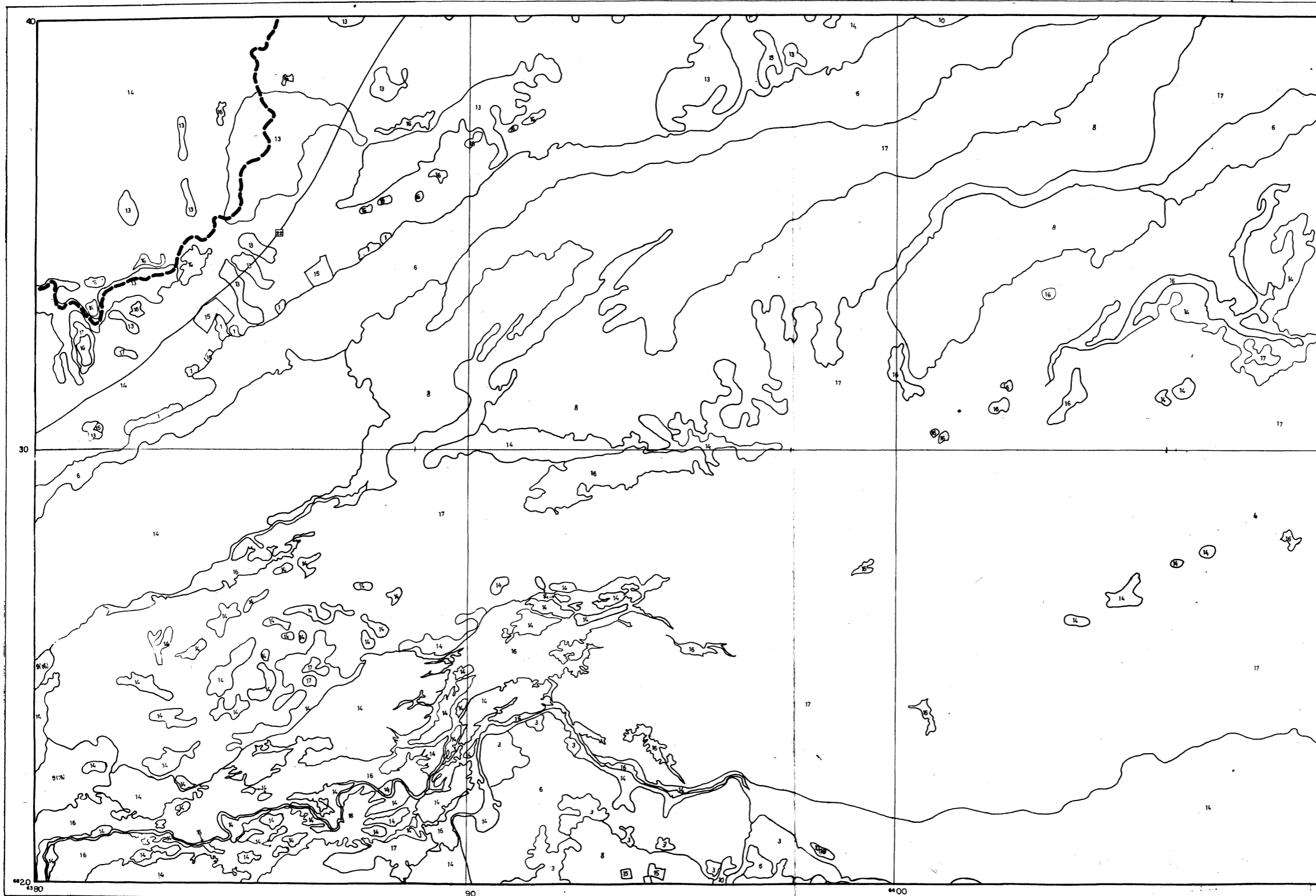
6620

6350

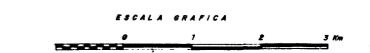
60

70

80



- REFERENCIAS —
- 1- Bosque alto cerrado.
  - 2- Bosque alto abierto.
  - 3- Bosque bajo cerrado.
  - 4- Bosque bajo abierto.
  - 5- Parque arboreo.
  - 6- Parque mixto.
  - 7- Parque arbustivo.
  - 8- Sabana parque.
  - 9- Sabana arborea.
  - 10- Sabana mixta.
  - 11- Sabana arbustiva.
  - 12- Arbustal.
  - 13- Pantanal.
  - 14- Pajonal.
  - 15- Cultivo.
  - 16- Agua.
  - 17- Prado oculto.
- Divisorio de aguas limite del Macrosistema.  
 Ruta nacional.  
 Ruta provincial.  
 Domo urbano.



**ICA** INSTITUTO CORRENTINO DEL AGUA  
 PROVINCIA DE CORRIENTES

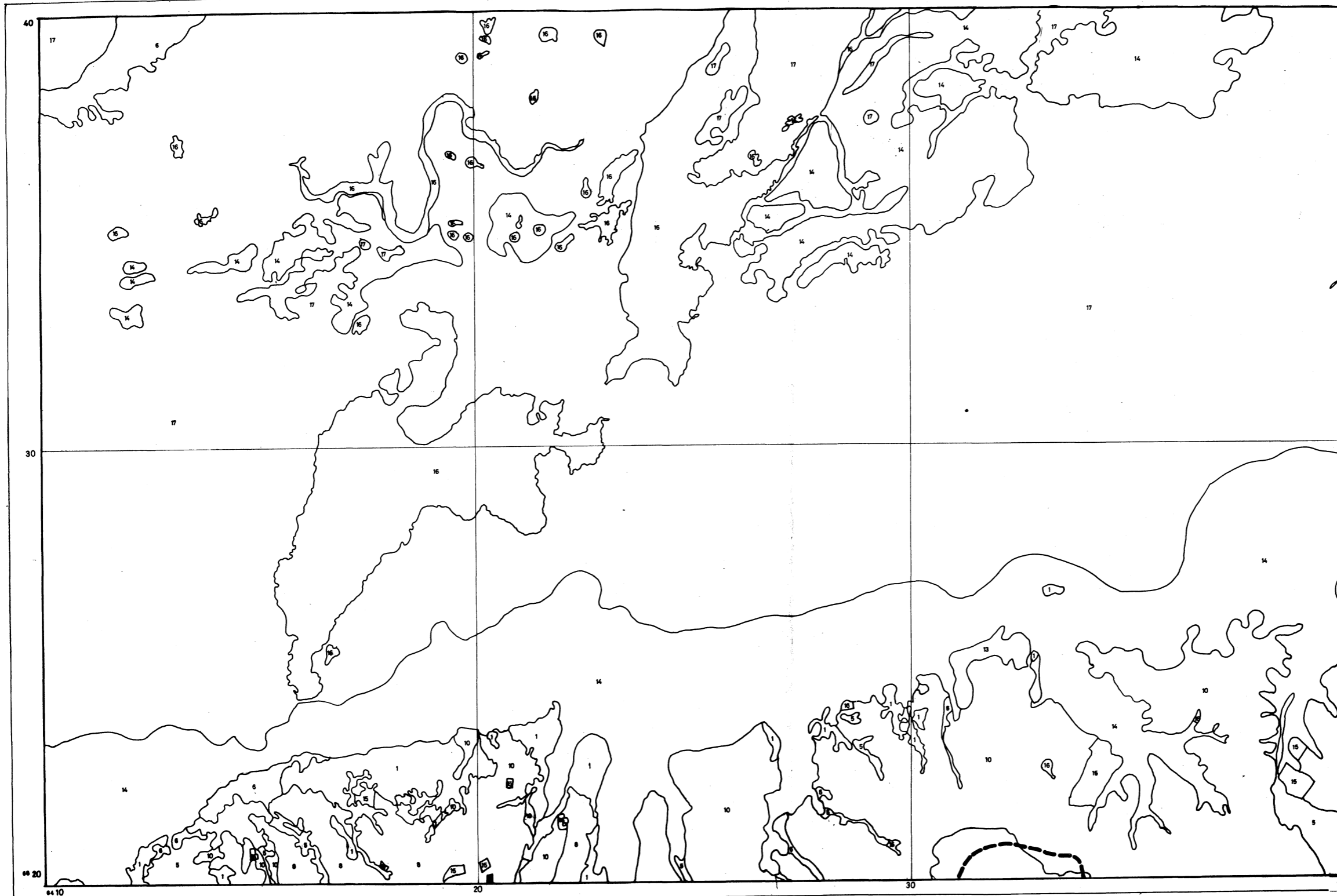
ESTUDIO: DEL MACROSISTEMA IBERA  
 ubicado en la Prov. de Corrientes-Subsector de Res. Ibr. de la Horda

CARTA FITOGEORAFICA  
 Laguna Alta 6830 - 6495 PLANO Nº-IV.29

DISEÑO: Ing. Eliseo Popolizio-Prof. Pilar Serra DIBUJO: Equipo de Dibujantes  
 ELABORADO: Equipo de Fotointerpretas APROBADO: Ing. Eliseo Popolizio

ANTECEDENTES:  
 Cartografía I.S.M.  
 Fotos aéreas

ESCALA: 1:55.555 FECHA: 27/2/81 Nº RES. INFORMATICA:



UBICACION ESQUEMATICA DE CARTAS

			IV.3	IV.4	IV.5		
			IV.6	IV.7	IV.8	IV.9	
			IV.10	IV.11	IV.12	IV.13	
			IV.14	IV.15	IV.16	IV.17	IV.18
			IV.19	IV.20	IV.21	IV.22	
			IV.23	IV.24	IV.25	IV.26	IV.27
IV.28	IV.29	IV.30	IV.31	IV.32			
IV.33	IV.34	IV.35	IV.36				
IV.37							

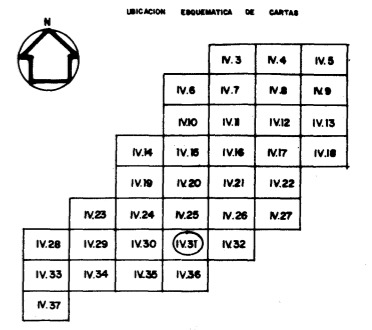
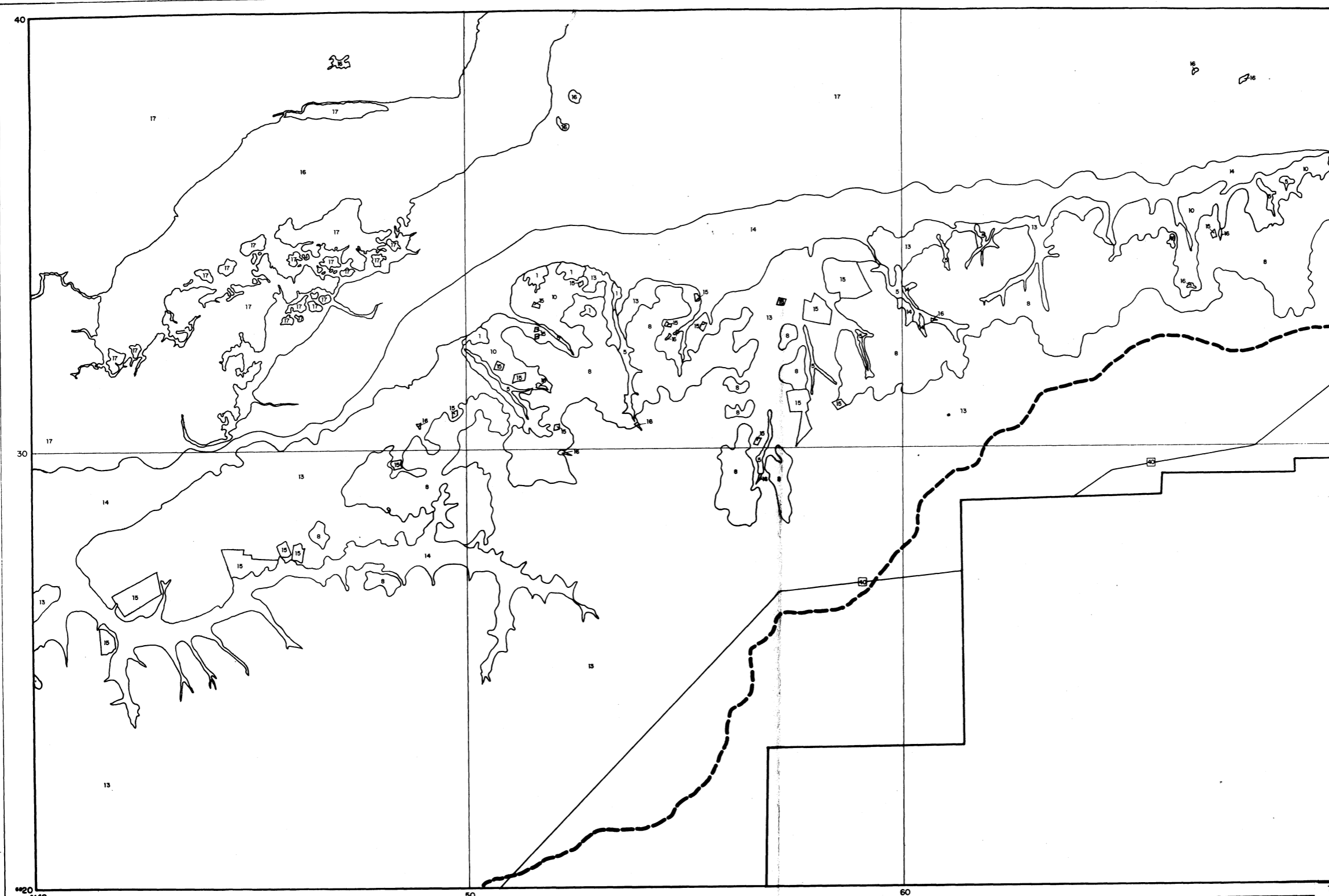
- REFERENCIAS -

- 1- Bosque alto cerrado.
- 2- Bosque alto abierto.
- 3- Bosque bajo cerrado.
- 4- Bosque bajo abierto.
- 5- Parque arboreo.
- 6- Parque mixto.
- 7- Parque arbustivo.
- 8- Sabana parque.
- 9- Sabana arborea.
- 10- Sabana mixta.
- 11- Sabana arbustiva.
- 12- Arbusto.
- 13- Pastizal.
- 14- Pajonal.
- 15- Cultivo.
- 16- Agua.
- 17- Prado acutifolia.

- Divisorio de aguas limbo del Macrosistema.
- Ruta nacional.
- Ruta provincial.
- Densero urbano.



**ICA INSTITUTO CORRENTINO DEL AGUA**  
**PROVINCIA DE CORRIENTES**  
**ESTUDIO DEL MACROSISTEMA IBERA**  
 Subsector de la Pres. de Corrientes Subsector de Res. Val de la Unión  
**CARTA FITOGEOGRAFICA** Legenda Tit. 6030-6425 **PLANO Nº: IV.30**  
 DISEÑO: Ing. Eliseo Popelitz - Prof. Pinar Barro DIBUJO: Equipo de Dibujantes  
 ELABORADO: Equipo de Fotointerpretación APROBADO: Ing. Eliseo Popelitz  
 ANTECEDENTES:  
 Cartografía 1:40,000  
 Fotos aéreas  
 ESCALA: 1:33,333 FECHA: 27 / 2 / 81 Nº REG. INFORMATICA:



- REFERENCIAS
- 1- Bosque alto cerrado.
  - 2- Bosque alto abierto.
  - 3- Bosque bajo cerrado.
  - 4- Bosque bajo abierto.
  - 5- Parque arborea.
  - 6- Parque mata.
  - 7- Parque arbustiva.
  - 8- Sabana parque.
  - 9- Sabana arborea.
  - 10- Sabana mata.
  - 11- Sabana arbustiva.
  - 12- Arbustal.
  - 13- Pastizal.
  - 14- Pajonal.
  - 15- Cultivo.
  - 16- Agua.
  - 17- Prado ecuatino.
- División de aguas entre dos macrorregiones.  
 Ruta nacional.  
 Ruta provincial.  
 Centro urbano.
- ESCALA GRAFICA
- 

**ICA** INSTITUTO CORRENTINO DEL AGUA  
 PROVINCIA DE CORRIENTES

ESTUDIO DEL MACROSISTEMA AGUA  
 Gobierno de la Prov. de Corrientes - Subsecret. de Rec. Híd. de la Nación.

CARTA FITOGEORAFICA PLANO N° 51

En El Searro 6630-6455

DIBUJO Ing. Eliseo Popolizio - Prof. Pilar Serra DIBUJO Equipo de Dibujantes

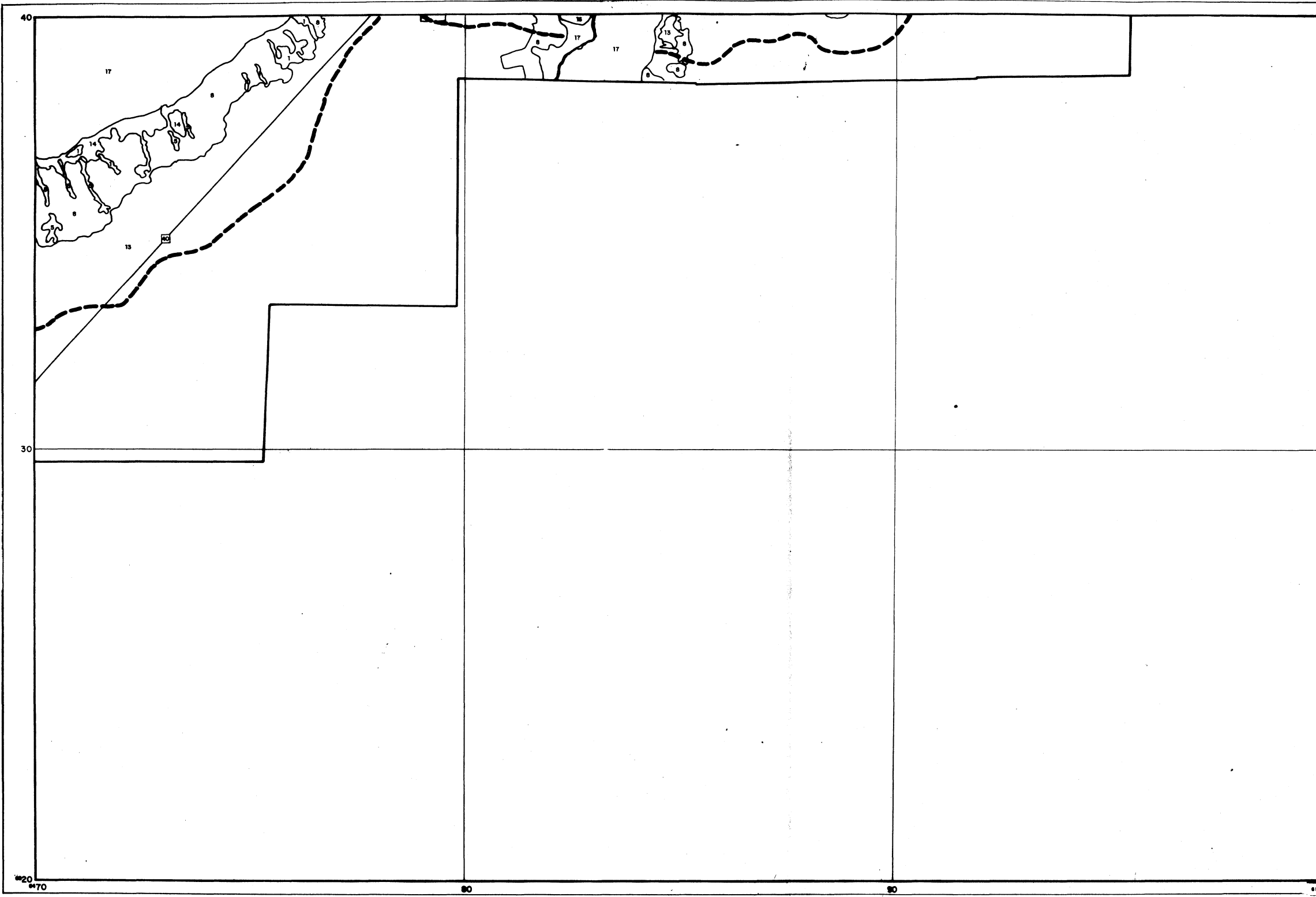
ELABORADO Equipo de Fitointerpretas APROBADO Ing. Eliseo Popolizio

ANTECEDENTES  
 Cartografía I. G. M.  
 Foto aéreas

ESCALA 1:33.333 FECHA 27/2/81 N° REG. INFORMATICA

440

70




UBICACION ESQUEMATICA DE CARTAS

		IV.3	IV.4	IV.5
	IV.6	IV.7	IV.8	IV.9
	IV.10	IV.11	IV.12	IV.13
	IV.14	IV.15	IV.16	IV.17
	IV.1	IV.20	IV.21	IV.22
	IV.23	IV.24	IV.25	IV.26
IV.28	IV.29	IV.30	IV.31	IV.32
IV.33	IV.34	IV.35	IV.36	
IV.37				

- REFERENCIAS -

- 1- Bosque alto cerrado.
- 2- Bosque alto abierto.
- 3- Bosque bajo cerrado.
- 4- Bosque bajo abierto.
- 5- Parque arbóreo.
- 6- Parque mixto.
- 7- Parque arbustivo.
- 8- Sabana parque.
- 9- Sabana arbórea.
- 10- Sabana mixta.
- 11- Sabana arbustiva.
- 12- Arbustal.
- 13- Pastizal.
- 14- Pajonal.
- 15- Cultivo.
- 16- Agua.
- 17- Predo sueltos.



**ICA INSTITUTO CORRENTINO DEL AGUA**  
 PROVINCIA DE CORRIENTES  
**ESTUDIO DEL MACROSISTEMA "BERA"**  
 Sistema de la Prov. de Corrientes - Subsecretaría de Rec. Híd. de la Nación  
**CARTA FITOGRAFICA**  
 En Sección 64.30-64.05 **PLANON IV.32**

DISÑO Ing. Elías Pappalardo-Paul P. Berro      DIBUJO Esteban de Sábido  
 ELABORÓ Equipo de Fotogrametría      APROBÓ Ing. Elías Pappalardo

ANTECEDENTES  
 Cartografía I.C.A.  
 Pásta 60000

ESCALA 1:25000      FECHA 27/8/81      INFORMACION

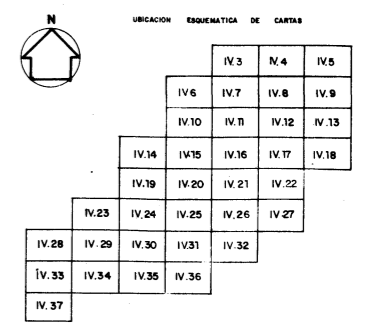
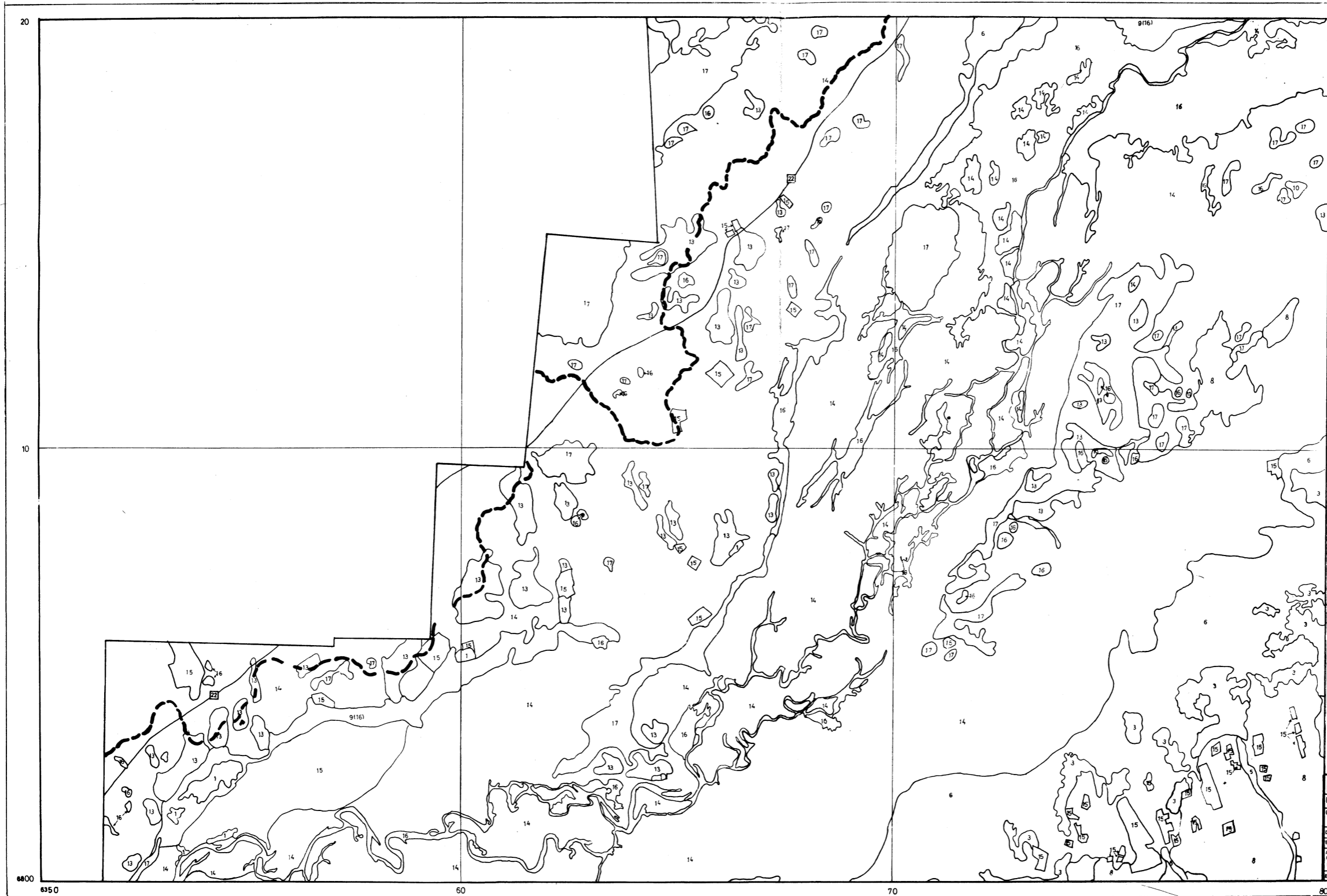
20  
70

80

90


20  
800





- REFERENCIAS -

- 1- Bosque alto cerrado
- 2- Bosque alto abierto.
- 3- Bosque bajo cerrado
- 4- Bosque bajo abierto
- 5- Parque arboreo
- 6- Parque misto
- 7- Parque arbustivo
- 8- Sabana parque
- 9- Sabana arborea
- 10- Sabana mista
- 11- Sabana arbustiva
- 12- Arbustal
- 13- Pastizal
- 14- Pajonal
- 15- Cultivo
- 16- Agua
- 17- Prado acuatico



**ICA INSTITUTO CORRIENTINO DEL AGUA**  
 PROVINCIA DE CORRIENTES

ESTUDIO DEL MACROSISTEMA BERÁ  
 Sistema de la Prov. de Corrientes Subsecretaría de Rec. Hídricos de la Nación

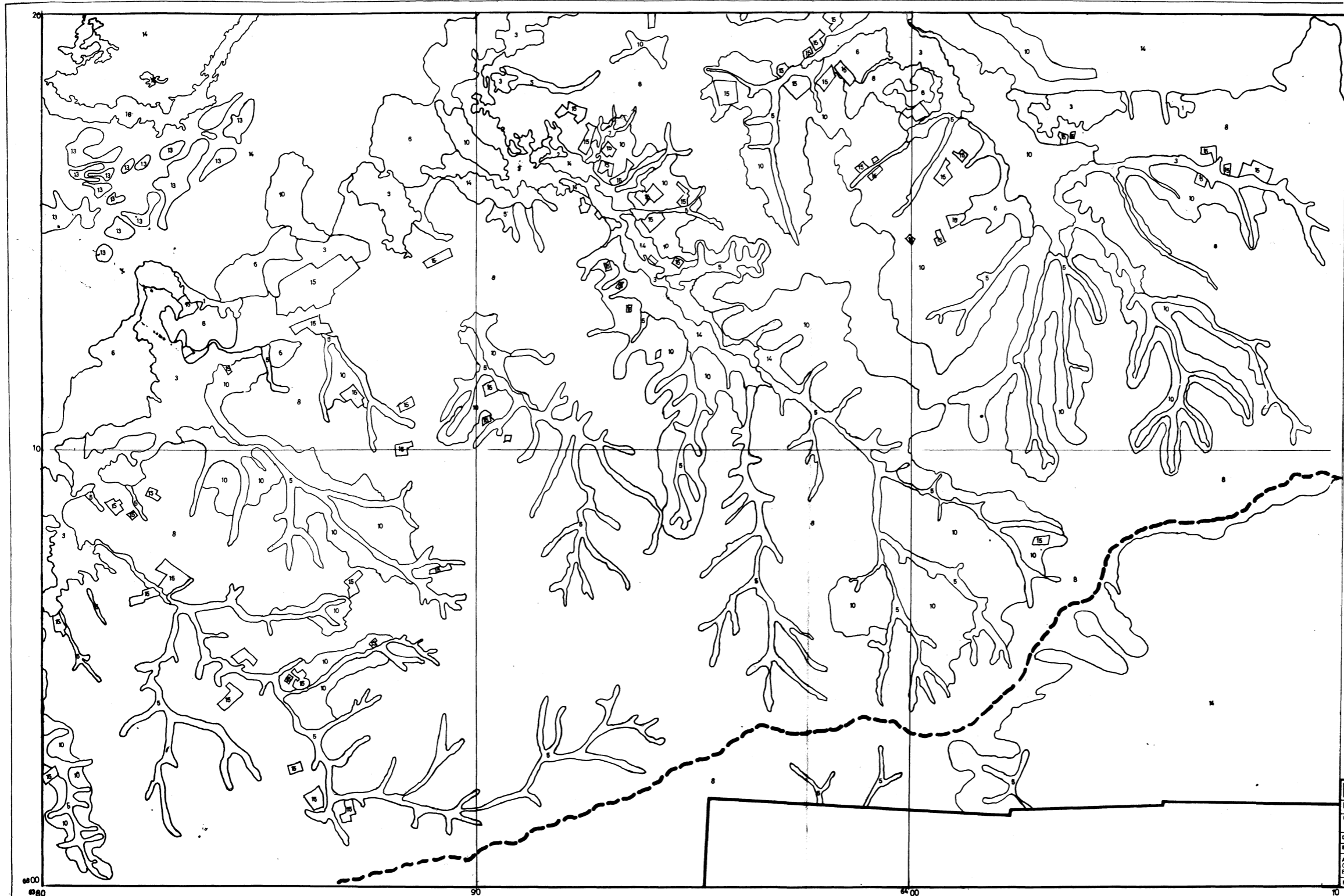
CARTA FITOGEORAFICA PLAN Nº **IV.33**

En Tercera 6810 - 6365

DISEÑO: Ing. Eliseo Popalizio Prof. Pilar Serra      DIBUJO: Equipo de Dibujo  
 ELABORACIÓN: Equipo de Fotointerpretación      INFCBL: Ing. Eliseo Popalizio

ANTECEDENTES: Cartografía IGM  
 Fotos aéreas

ESCALA: 1:33.333      FECHA: 27/2/81      INREG. INFORMATICA



UBICACION ESQUEMATICA DE CARTAS

			IV.3	IV.4	IV.5
			IV.6	IV.7	IV.8
			IV.10	IV.11	IV.12
			IV.14	IV.15	IV.16
			IV.19	IV.20	IV.21
		IV.23	IV.24	IV.25	IV.26
	IV.28	IV.29	IV.30	IV.31	IV.32
	IV.33	IV.34	IV.35	IV.36	
	IV.37				

- REFERENCIAS -

- 1- Bosque alto cerrado.
- 2- Bosque alto abierto.
- 3- Bosque bajo cerrado.
- 4- Bosque bajo abierto.
- 5- Parque arboreo.
- 6- Parque mudo.
- 7- Parque arbustivo.
- 8- Sabana parque.
- 9- Sabana arborea.
- 10- Sabana mata.
- 11- Sabana arbustiva.
- 12- Arbutal.
- 13- Pastizal.
- 14- Pajonal.
- 15- Cultivo.
- 16- Agua.
- 17- Predo acuífco.

- Divisorio de aguas limbo del Mesosistema.
- Ruta nacional.
- Ruta provincial.
- Densero urbano.

ESCALA GRAFICA

**ICA INSTITUTO CORRENTINO DEL AGUA**  
 PROVINCIA DE CORRIENTES

ESTUDIO DEL MACROSISTEMA IBERA  
 GOBIERNO DE LA PROV. DE CORRIENTES - Subsecret. de Rec. Nat. de la Nación

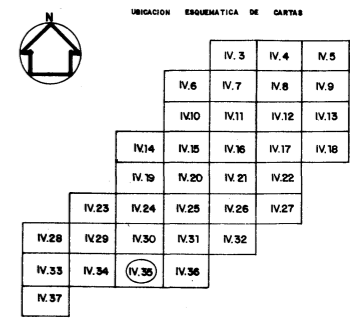
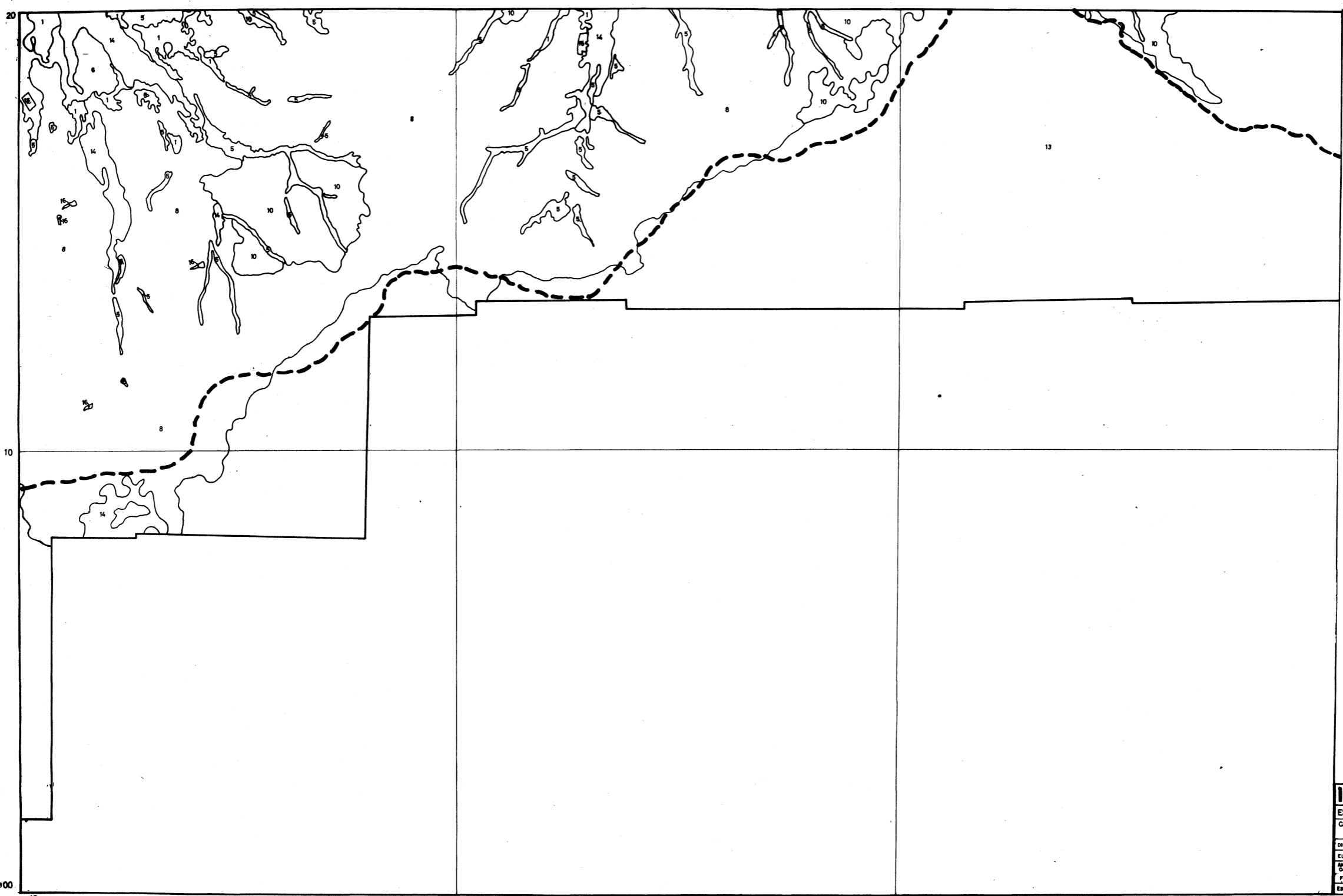
CARTA FITOGEOGRAFICA  
 Yuguery 6810 - 6395 PLANO N° IV.34

DISEÑO Ing. E. Popolizio - Prof. P. Serra DIBUJO Equipo de Dibujantes

ELABORACION Equipo Fotointérprete APROBACION Ing. Eusebio Popolizio

ANTECEDENTES  
 Cartografía I.G.M.  
 Fotos aéreas

ESCALA 1:33.333 FECHA 27/2/81 N. RES INFORMATICA



- REFERENCIAS -

- 1- Bosque alto cerrado.
- 2- Bosque alto abierto.
- 3- Bosque bajo cerrado.
- 4- Bosque bajo abierto.
- 5- Parque arboreo.
- 6- Parque mato.
- 7- Parque arbustivo.
- 8- Sabana parque.
- 9- Sabana arborea.
- 10- Sabana mata.
- 11- Sabana arbustiva.
- 12- Arbustal.
- 13- Pastizal.
- 14- Pajonal.
- 15- Cultivo.
- 16- Agua.
- 17- Prado acuatico.

- Divisorio de aguas limbo del Macrosistema.
- Ruta nacional.
- Ruta provincial.
- Densero urbano.



**ICA** INSTITUTO CORRENTINO DEL AGUA  
 PROVINCIA DE CORRIENTES  
 ESTUDIO DEL MACROSISTEMA IBERA  
 Sistema de la Prov. de Corrientes - Subsector de Res.Híd. de la Nación  
**CARTA FITOGEOGRAFICA** PLANO N° IV.35  
 Ed. Irapu 6870-6425

DISEÑO Ing. Eliseo Popelizio - Prof. Pilar Serra DIBUJO Equipo de Dibujantes  
 ELABORADO Equipo de Dibujantes APROBADO Ing. Eliseo Popelizio  
 ANTECEDENTES Cartografía 1:25.000 Fotos aéreas

ESCALA 1:35.333 FECHA 27/2/81 N° REG. INFORMÁTICA

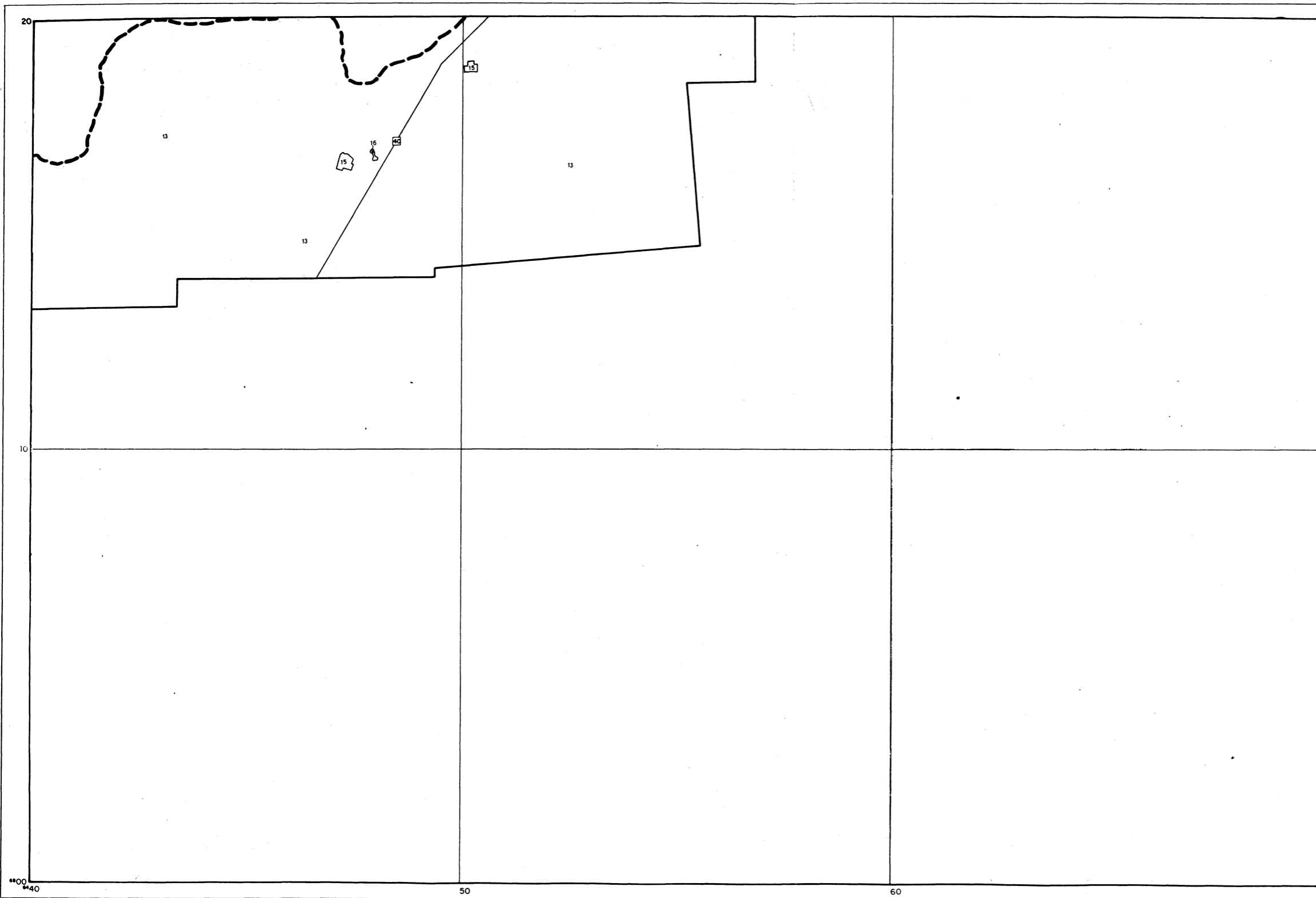
6400

6410

20

30

40




INDICACION ESQUEMATICA DE CARTAS

		IV.3	IV.4	IV.5
	IV.6	IV.7	IV.8	IV.9
	IV.10	IV.11	IV.12	IV.13
	IV.14	IV.15	IV.16	IV.17
	IV.18	IV.19	IV.20	IV.21
	IV.22	IV.23	IV.24	IV.25
	IV.26	IV.27	IV.28	IV.29
	IV.30	IV.31	IV.32	IV.33
	IV.34	IV.35	IV.36	IV.37

— REFERENCIAS —

- 1- Bosque alto cerrado.
- 2- Bosque alto abierto.
- 3- Bosque bajo cerrado.
- 4- Bosque bajo abierto.
- 5- Parque arborea.
- 6- Parque mixto.
- 7- Parque arbustivo.
- 8- Sabana parque.
- 9- Sabana arborea.
- 10- Sabana mixta.
- 11- Sabana arbustiva.
- 12- Arbustal.
- 13- Pastizal.
- 14- Pajonal.
- 15- Cultivo.
- 16- Agua.
- 17- Prado acuatico.



**ICA INSTITUTO CORRENTINO DEL AGUA**  
 PROVINCIA DE CORRIENTES  
 ESTUDIO DEL MACROSISTEMA IBERA  
 Gobierno de la Prov. de Corrientes - Subsecret. de Rec. Hidr. de la Nación

CARTA FITOGEOGRAFICA  
 Esc. Tama 6810 - 4455 **PLANO Nº-IV.36**

DIRIGIO Ing. Ezequiel Popalizio - Prof. Pilar Serra DIBUJO Equipo de Dibujantes  
 ELABORO Equipo de Fotointerpretas APROBO Ing. Ezequiel Popalizio  
 ANTECEDENTES Cartograficos I.B.M.  
 Fotos aereas

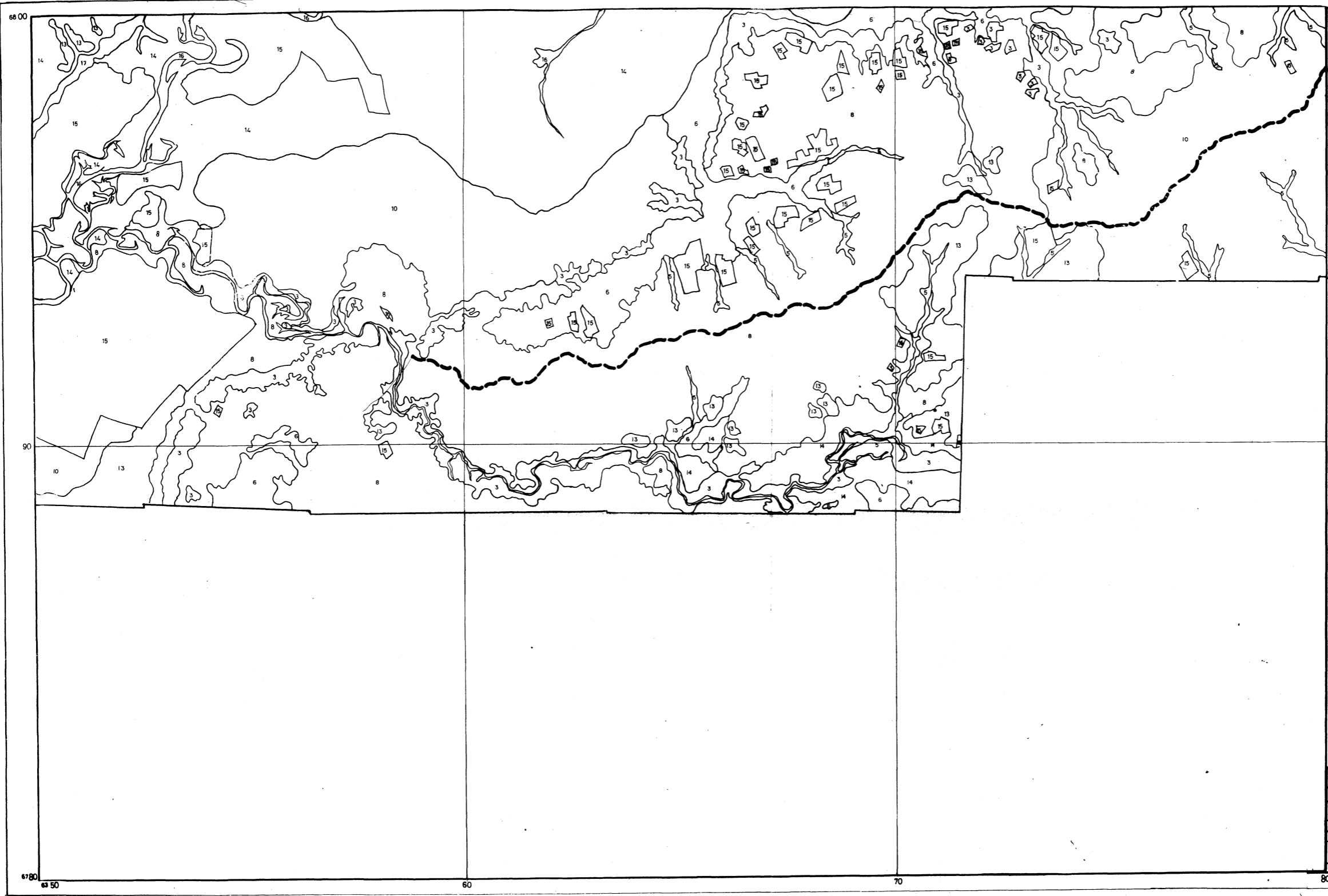
ESCALA 1:30.333 FECHA 27/2/81 Nº REG. INFORMATICA

40

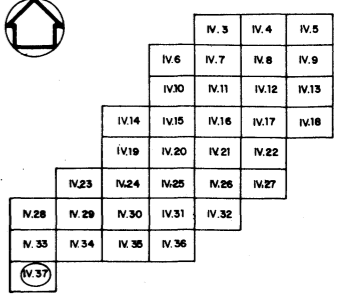
50

60

70

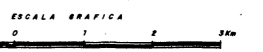



UBICACION ESQUEMATICA DE CARTAS



- REFERENCIAS -

- 1- Bosque alto cerrado
- 2- Bosque alto abierto
- 3- Bosque bajo cerrado
- 4- Bosque bajo abierto
- 5- Parque arboreo.
- 6- Parque mixta.
- 7- Parque arbustivo.
- 8- Sabana parque.
- 9- Sabana arborea.
- 10- Sabana mixta.
- 11- Sabana arbustiva.
- 12- Arbustal.
- 13- Pastizal.
- 14- Pajonal.
- 15- Cultivo.
- 16- Agua.
- 17- Prado acuatico.



**ICA INSTITUTO CORRIENTINO DEL AGUA**  
 PROVINCIA DE CORRIENTES

**ESTUDIO DEL MACROSISTEMA IBERA**  
 Gobierno de la Prov. de Corrientes - Subsecret. de Rec. Hidr. de la Nación

**CARTA FITOGEOGRAFICA**  
 Rio Corrientes 6780 - 6365 **PLANO N° IV.37**

DIRIGIO Ing Eliseo Popolizio - Prof. Pilar Serra DIBUJO Equipo de Dibujantes  
 ELABORADO Equipo de Fotointerpretas APROBADO Ing Eliseo Popolizio

ANTECEDENTES:  
 Cartografía: I.S.M.  
 Fotos: aérea.

ESCALA: 1:33.533 FECHA: 27/2/81 N° REG. INFORMATICA.