


# El Territorio Argentino. Porciones y Dimensiones

**Prof. Aníbal Marcelo Mignone**  
**Prof. Alejandra Helena Torre Geraldí**  
**Cátedra: Geografía Argentina**  
**Profesorado y Licenciatura en Geografía**  
**UNNE**

- **La presentación, es una elaboración propia, generada a partir de la bibliografía escrita y material en formato digital.**
- **Material de Síntesis para los alumnos del Profesorado y de la Licenciatura en Geografía de la UNNE.**

# ARGENTINA: país bicontinental



**Ley Nº 26.659/10**

Fuente: Instituto Geográfico Nacional (IGN), s/f.

## El Estado

- **El “Estado Nacional” puede considerarse como manifestación de que existe una evidente amalgama entre los elementos que constituyen un Estado, que es el resultado de una larga maduración histórica (Sanguin, 1981).**
- **Un Estado debe lograr el reconocimiento de su existencia por parte de los restantes Estados Nacionales.**
- **La comunidad internacional acepta que ese Estado tiene soberanía sobre una porción de la superficie terrestre.**
- **La Soberanía es: la capacidad de todo Estado de tomar decisiones sobre el territorio y la población que gobierna, sin que interfiera otro Estado.**

Fuente: Rey Balmaceda y De Marco, 1992

## **El Estado**

**El Estado está formado por cuatro elementos:**

- **El Territorio**
- **El Pueblo**
- **El Gobierno y la Organización Jurídica**
- **La Finalidad**

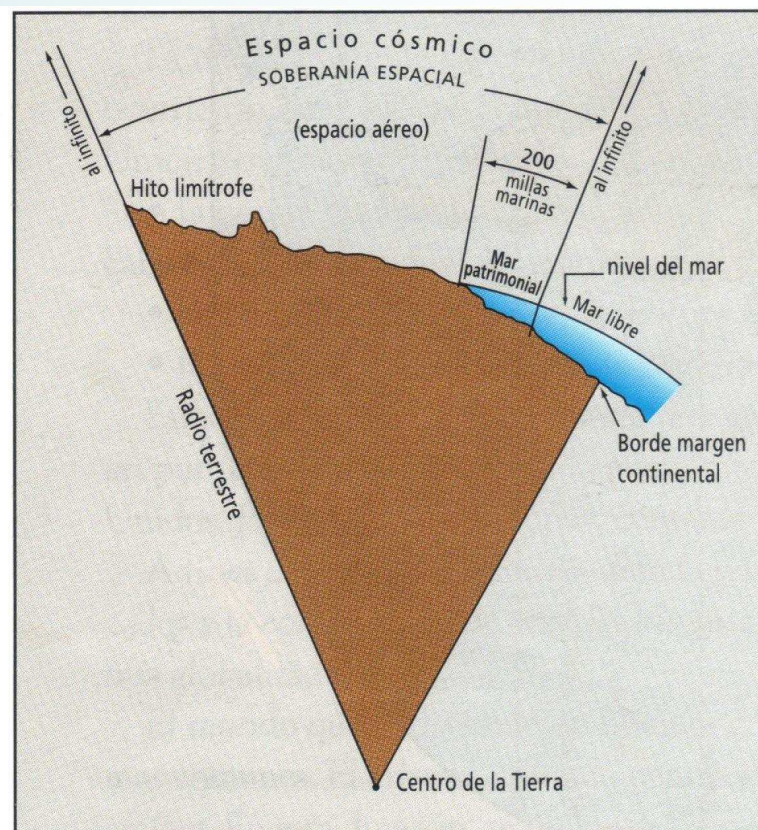
Fuente: Rey Balmaceda y De Marco, 1992

## El Territorio

### Comprende:

- Una parte de la superficie emergida de nuestro planeta sobre la que éste ejerce soberanía.
- Porciones de las superficies de las masas oceánicas y de las áreas sumergidas.
- Una porción del espacio aéreo y otra de espacio cósmico.
- El cono del globo terráqueo definido por los radios terrestres que tocan los puntos que constituyen sus confines y alcanzan el centro de la Tierra.

### Esquema del “cono” de soberanía



Fuente: Echeverría y Capuz. 2001:24

# Territorio y Espacio

## No son sinónimos

- **Espacio** de cada individuo es único, diferente al de otros que integran su mismo grupo (es virtual, connotaciones dispares).
- **Espacio** como producto de las relaciones sociales (reflejo).

- **Territorio** posee cierto grado de inmutabilidad y de perdurabilidad (es real).
- **Territorio** indica la tierra dónde están sepultados nuestros ancestros, otorga una nacionalidad, integra el concepto de patria.
- **Territorio** como espacio apropiado.
- **Territorio** como ámbito de ejercicio del dominio y control.

Fuente: Rey Balmaceda y De Marco, 1992:29

## El Pueblo

- **Totalidad de los habitantes o la población que reside en el Estado.**
- **Sanguin (1981:39) establece ciertos parámetros cualitativos que definen políticamente a los habitantes, entre los cuales se pueden mencionar: cultura, educación, salud,.. lengua, espíritu nacional.**
- **Los ciudadanos tienen derechos y deberes y eligen a las autoridades.**

Fuente: Rey Balmaceda y De Marco, 1992:31



## El Gobierno y la Organización Jurídica

- \* **El Estado requiere de una organización política o “gobierno”.**
- \* **La organización jurídica hace referencia a los múltiples elementos que regulan los deberes y los derechos de los habitantes de un Estado. Se rigen bajo las leyes que nacen al amparo de la Constitución Nacional.**
- \* **El Estado se dota a si mismo de un sistema de gobierno para:**
  - **Preservar el bienestar y la seguridad de los habitantes.**
  - **Mantener la integridad territorial del Estado.**
  - **Permitir que los individuos puedan satisfacer sus necesidades espirituales, intelectuales, etc.**

Fuentes: Rey Balmaceda y de Marco, 1992:32;  
Arcón de Buenos Aires.

## Finalidad del Estado

**Se refiere a las normas éticas y a los propósitos que le dan sentido y guían la acción de sus gobernantes.**

**Está integrada por los fines supremos del Estado, o sea las aspiraciones e ideales históricos del pueblo.**

Fuentes: Rey Balmaceda y De Marco, 1992:32; Biblioteca Nacional del Maestro, s/f.

# EL TERRITORIO ARGENTINO

## Extensión



- Estado fuera de dimensión (Pounds, 1972)
- Estado muy grande (Blij, 1973)
- Estado inmenso (Sanguin, 1981)

Fuente: Rey Balmaceda y De Marco, 1992:45

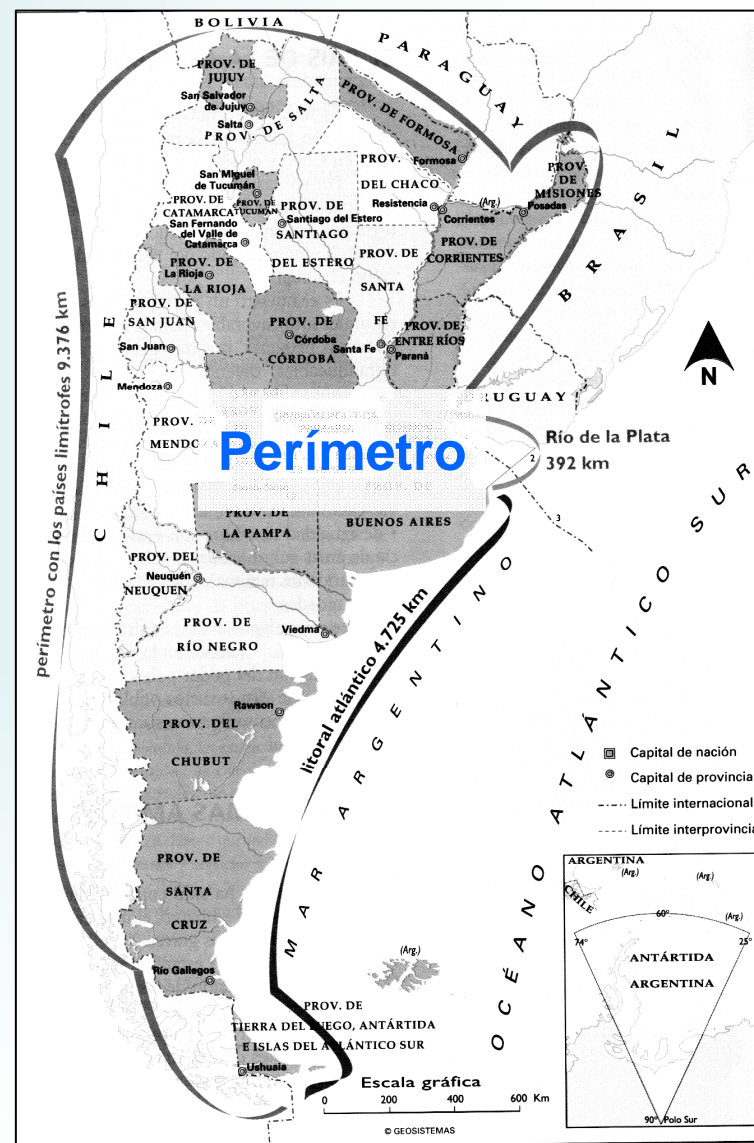
# Perímetro

<b>Países vecinos</b>	<b>9376 Km.</b>
<b>Litoral Atlántico</b>	<b>4725 Km.</b>
<b>Antártida Argentina e islas australes</b>	<b>11235Km</b>
<b>Total</b>	<b>25728 Km.</b>

<b>Paraguay</b>	<b>1699 Km.</b>
<b>Bolivia</b>	<b>742 Km.</b>
<b>Chile</b>	<b>5308 Km.</b>
<b>Brasil</b>	<b>1132 Km.</b>
<b>Uruguay</b>	<b>495 Km.</b>

**R. de la Plata 392 Km.**

Fuentes: Instituto Geográfico Nacional (IGN), s/f.  
 Rey Balmaceda, 1979. Durán y otros, 1996:25.



# Forma

## Distintas denominaciones:

- **Alargada en latitud (Ardissonne, 1933)**
- **Apendicular**
- **Triángulo rectángulo**
- **Su sección más ancha y con mayor población no tiene salida al mar, por eso la alta primacía en Buenos Aires**

Fuentes: Rey Balmaceda y De Marco, 1992:46-47.

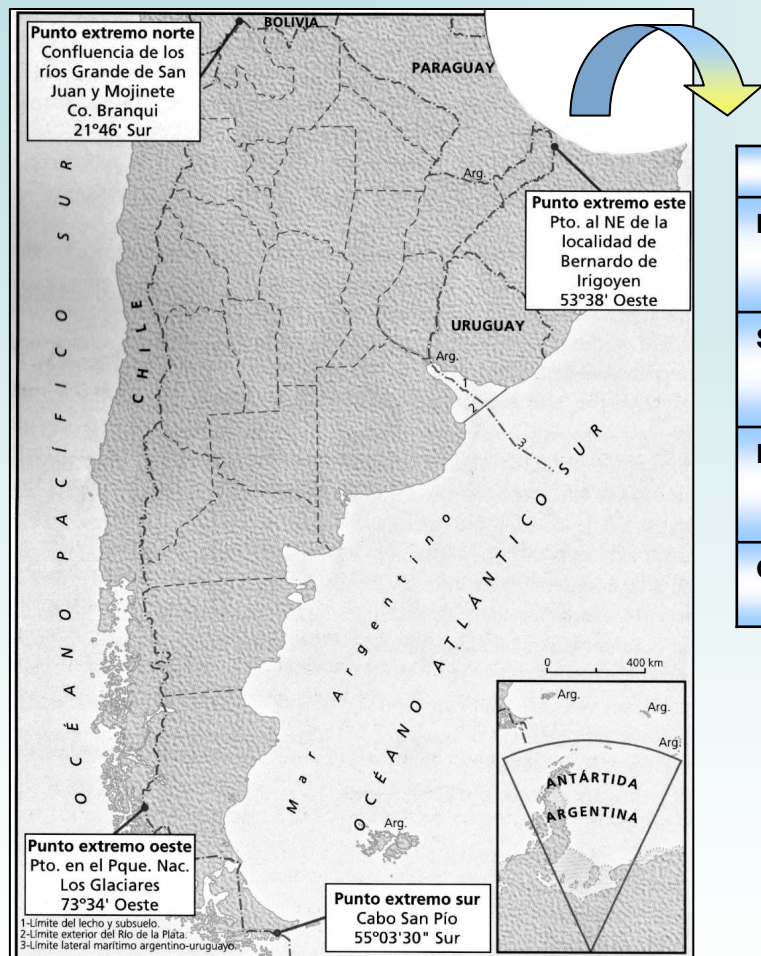


## Integración y Extensión del Territorio (cifras aproximadas en km<sup>2</sup>)

<i>Porción</i>	<i>Comprende</i>	<i>Tierras emergidas</i>	<i>Fondos marinos</i>	<i>Áreas oceánicas</i>
<b>Americana, emergida o Continental</b>	La porción de territorio que se encuentra en América del Sur, heredada de España a través del Virreinato del Río de la Plata. Incluye, las “aguas interiores” También, las aguas de “uso común en el Río de la Plata y el fondo del mismo (aprox. 50%).	2.791.810 km <sup>2</sup>		
<b>Oceánica</b>	Las Islas Malvinas y las islas australes (Georgias del Sur, Sándwich del Sur, Cormorán (Aurora) y la Roca Negra (“Clerke”). Los fondos marinos y las áreas oceánicas están sometidas a lo dispuesto en la Convención del Mar (1982)	16.000 km <sup>2</sup>	2.500.000 km <sup>2</sup>	2.000.000 km <sup>2</sup>
<b>Antártica</b>	Incluye el territorio Antártico hoy cubierto (parcialmente) por la calota polar; y las islas Orcadas. Comprende las masas de agua oceánicas y los fondos oceánicos correspondientes a la Antártida Argentina	965.000 km <sup>2</sup>	4.064.283 km <sup>2</sup>	4.064.283 km <sup>2</sup>
	<b>Total</b>	<b>3.800.000 km<sup>2</sup></b>		
<b>EN LA PARTE INTERNA DE LA TIERRA</b>		<b>Parte del territorio nacional sometidas a acuerdos y tratados internacionales</b>		
<b>EN LOS ESPACIOS AÉREO Y CÓSMICO</b>				

Fuente: Rey Balmaceda 1984 en Roccatagliata, 1992:44

# Porción Americana



## Puntos Extremos

Puntos	Lugar	Latitud y longitud
NORTE	Hito en la confluencia de los ríos Grande de San Juan y Mojinete (Pcia. de Jujuy)	21° 46' S; 66° 13' O
SUR	Cabo San Pío (Pcia. de Tierra del Fuego, Antártida e Islas del Atlántico Sur)	55° 03' S; 66° 31' O
ESTE	Punto al NE de la localidad de Bernardo de Irigoyen (Pcia. de Misiones)	26° 15' S; 53° 38' O
OESTE	Punto en el Parque Nac. Los Glaciares (Pcia. de Santa Cruz)	50° 01' S; 73° 29' O

### Se reconocen:

- Límites internacionales
- Línea de más baja marea
- Aguas interiores

Fuentes: Echeverría y Capuz, 2000:18; Instituto Geográfico Nacional (IGN), s/f.

## Río de la Plata

# Porción Americana: El Río de la Plata

- Franjas de jurisdicción exclusiva adyacentes a las riberas (2 y 7 millas)
- Aguas de uso común.
- Lecho y subsuelo: lo determina una línea que une 23 puntos
- Frente marítimo: se fija el límite lateral marítimo en franja de 200 millas

Fuentes: Rey Balmaceda y De Marco, 1992:36; Quargno, 1993:42.



## Porción Oceánica: Las Tierras Emergidas

- Formada por varios archipiélagos que en conjunto son denominados habitualmente “Islas del Atlántico Sur”.
- Se trata de islas continentales porque están emplazadas en el margen continental, aunque diferentes geológicamente.

Fuentes: Rey Balmaceda y De Marco, 1992:38; Quargnolo, 1993:115.

# Porción Oceánica: Masas Oceánicas



El **Mar Territorial**: 12 millas de ancho medidas a partir de la línea de base. El Estado ejerce soberanía total.

La **Zona Contigua**: 12 millas marinas de ancho a partir de la finalización del mar territorial. Se podrán tomar las medidas de fiscalización necesarias para prevenir infracciones a las leyes y reglamentos aduaneros, fiscales, de inmigración o sanitarios.

La **Zona Económica Exclusiva**: comprende 200 millas marinas contadas a partir de la costa. En este espacio, el Estado tiene derechos de soberanía para la exploración, explotación, conservación y administración de los recursos naturales (vivos y no vivos) tanto de las aguas como del lecho y subsuelo.

Más allá de la ZEE, se extiende el “mar libre”

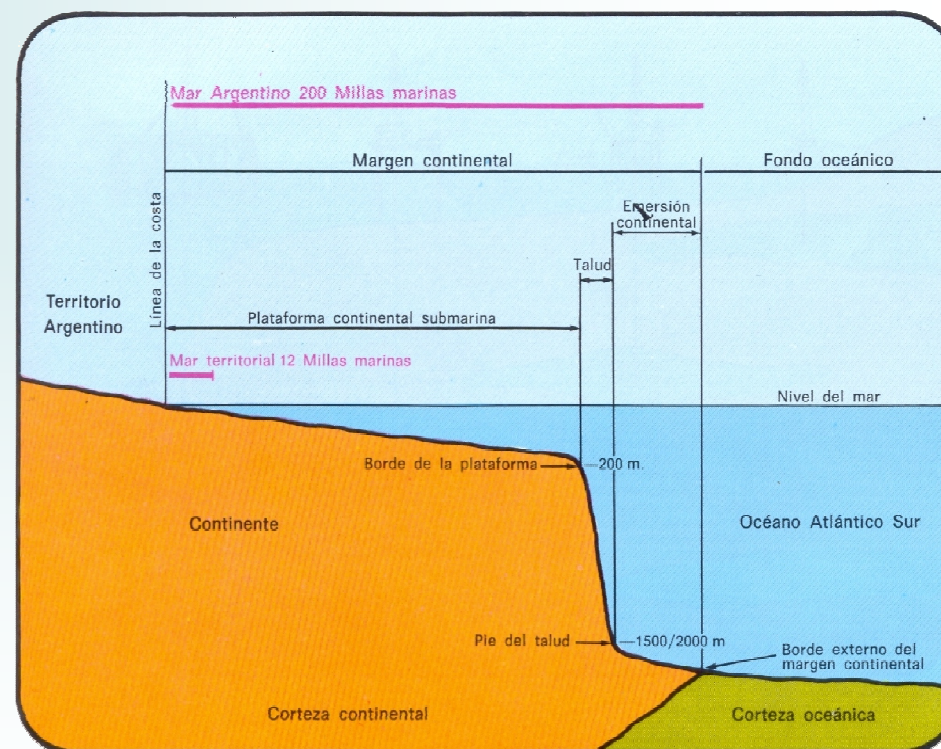
Fuentes: Rey Balmaceda y De Marco, 1992:39-40.

## Porción Oceánica: Fondos Oceánicos

Se respeta lo establecido por la Convención de las Naciones Unidas sobre el Derecho del Mar (1982)

### Comprende:

- Hasta el borde exterior del margen continental (países plataformas extensas) o las 200 millas marinas contadas desde las líneas de base (países plataformas reducidas).
- Derechos de exploración y explotación: hasta no más de 350 millas marinas o no más de 300 millas con referencia a la isobata de 2500 mts.



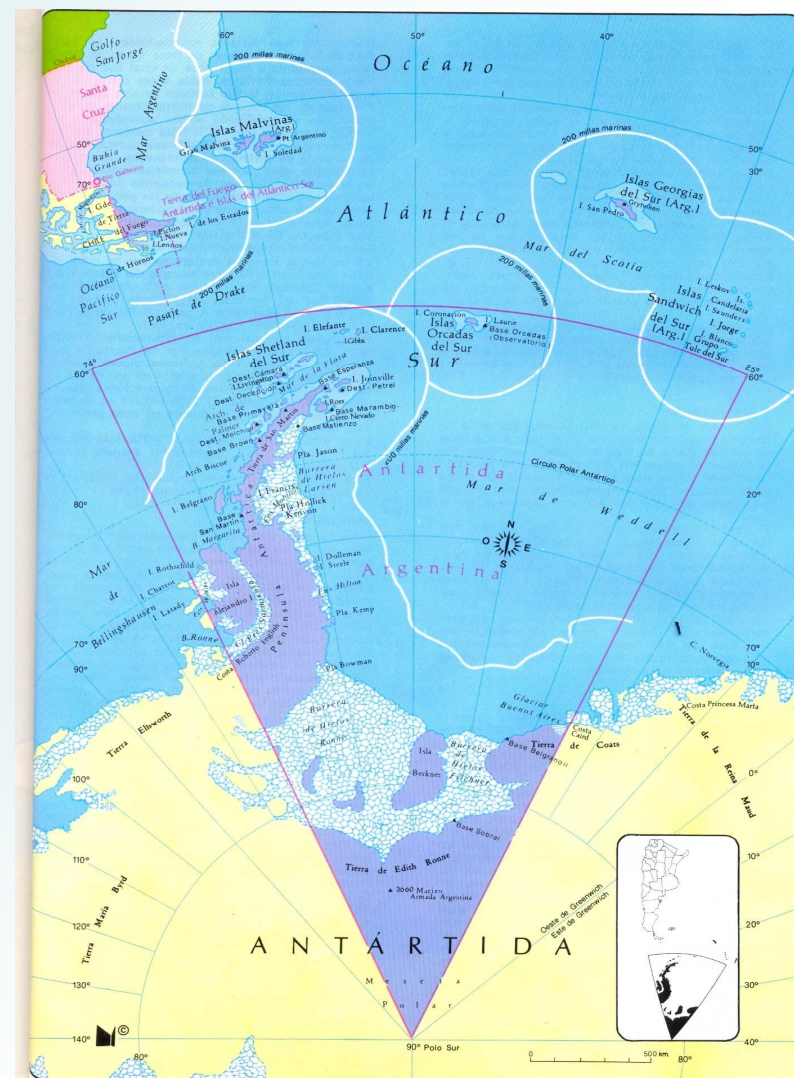
Fuentes: Rey Balmaceda y De Marco, 1992:39; Quargnolo, 1993:47.

## Porción Antártica

- Comprende un triángulo esférico, situado en la región antártica occidental. Se conoce como “Antártida Argentina”

### Puntos extremos

- **Norte:** los puntos situados en el paralelo de  $60^{\circ}$  S entre  $25^{\circ}$  W y  $74^{\circ}$  W.
- **Sur:** Polo Sur geográfico.
- **Este:** los puntos situados en el meridiano de  $25^{\circ}$  W entre lat. de  $60^{\circ}$  S y  $90^{\circ}$  S.
- **Oeste:** los puntos situados en el meridiano de  $74^{\circ}$  W entre lat. de  $60^{\circ}$  S y  $90^{\circ}$  S.



Fuentes: Rey Balmaceda y De Marco, 1992:41; Quagnolo, 1993:115

## Extensión

- **Norte - Sur:** línea recta entre Cerro Branqui al este de la confluencia de los ríos Grande de San Juan y Mojinete y Cabo San Pío: 3690 Km.
- **Considerando la Antártida (Polo Sur):** 7591 Km.
- **Oeste - Este:** distancia sobre el paralelo de 27° 31' S totalmente en territorio argentino: 1423 km

Fuente: Carlevari, 2006:8; Quargnolo. 1993:21



## Posición Absoluta

- Ubicada en el hemisferio Sur, Occidental y Oceánico.

### Consecuencias:

- La extensión en sentido latitudinal le permite tener una amplia variedad climática, de vegetación y suelos.
- Predominio de producción asociada con climas templados.
- Posee una gran plataforma continental, que le permite contar con una gran variedad de recursos pesqueros.
- Distancia significativa de los países poblados del hemisferio norte.
- Posición periférica con respecto a los escenarios de conflagraciones mundiales.

Fuentes: Rey Balmaceda y De Marco, 1992:47-49; Carlevari, 2003:5

## Posición Relativa

- **Limita con cinco países, lo que propicia el intercambio cultural y económico.**
- **Posición latitudinal favorece la producción de clima templado (ventaja con el resto de América Latina).**
- **Posición estratégica con respecto a las grandes rutas o vías de comunicación (buena salida al Atlántico).**
- **Tiene un aislamiento relativo con respecto a las principales potencias económicas del hemisferio norte.**
- **Turismo: costos de traslado hasta aquí. El número de vuelos y empresas aéreas con terminales en Buenos Aires.**

Fuentes: Rey Balmaceda y De Marco, 1992: Carlevari: 2003:6.

# BIBLIOGRAFÍA

- **Arcón de Buenos Aires.** Disponible en Internet: <http://www.arcondebuenosaires.com.ar/curiosidades-sillon-barr.jpg>
- Carlevari, Isidro. 2013. **La Argentina. Geografía humana y económica**, 13ª. Ed. Buenos Aires, Grupo Guía S.A.
- Duran, Diana; Baxendale, Claudia; Pierre, Laura. 2006. **Las sociedades y los espacios geográficos. Argentina.** Buenos Aires, Editorial Troquel.
- Echeverría, María; Capuz, Silvia. 2000. **Geografía La Argentina y el Mercosur.** Serie Polimodal. Buenos Aires, A-Z Editora.
- Echeverría, María; Capuz, Silvia. 2001. **Geografía El mundo contemporáneo.** Serie Polimodal. Buenos Aires, A-Z Editora.
- Instituto Geográfico Nacional (IGN). s/f. **Límites, superficie y puntos extremos.** Consultado el 04 de Julio de 2015. Disponible en Internet: <http://www.ign.gob.ar/NuestrasActividades/Geografia/DatosArgentina/LimitesSuperficiesyPuntosExtremos>
- Martín Brunella. **Fundación Vida Silvestre.** Consultado el 10 de agosto de 2015. Disponible en Internet: <http://www.vidasilvestre.org.ar/?1440/Semforo-ambiental#>
- Quargnolo, Jorge. 1993. **El espacio argentino.** Buenos Aires, Editorial Policial.
- Rey Balmaceda, Raúl y Graciela De Marco. 1992. "Conformación del sistema político territorial". Roccatagliata (coord.) 2da.ed. **La Argentina. Geografía general y los marcos regionales.** Buenos Aires, Planeta, 25-70.
- Rey Balmaceda, Raúl. 1979. **Límites y fronteras de la República Argentina.** Buenos Aires, Oikos. 15-50.