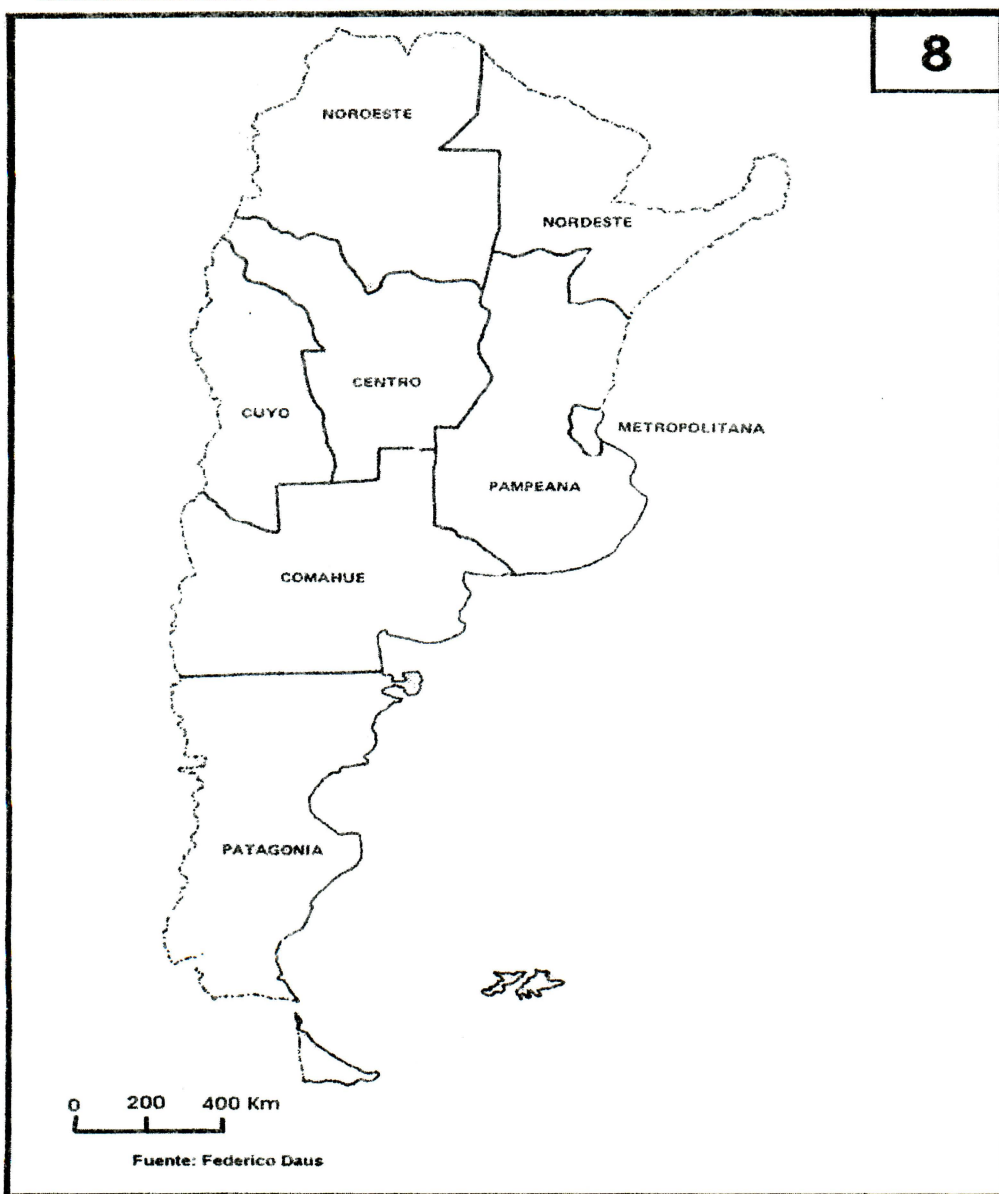




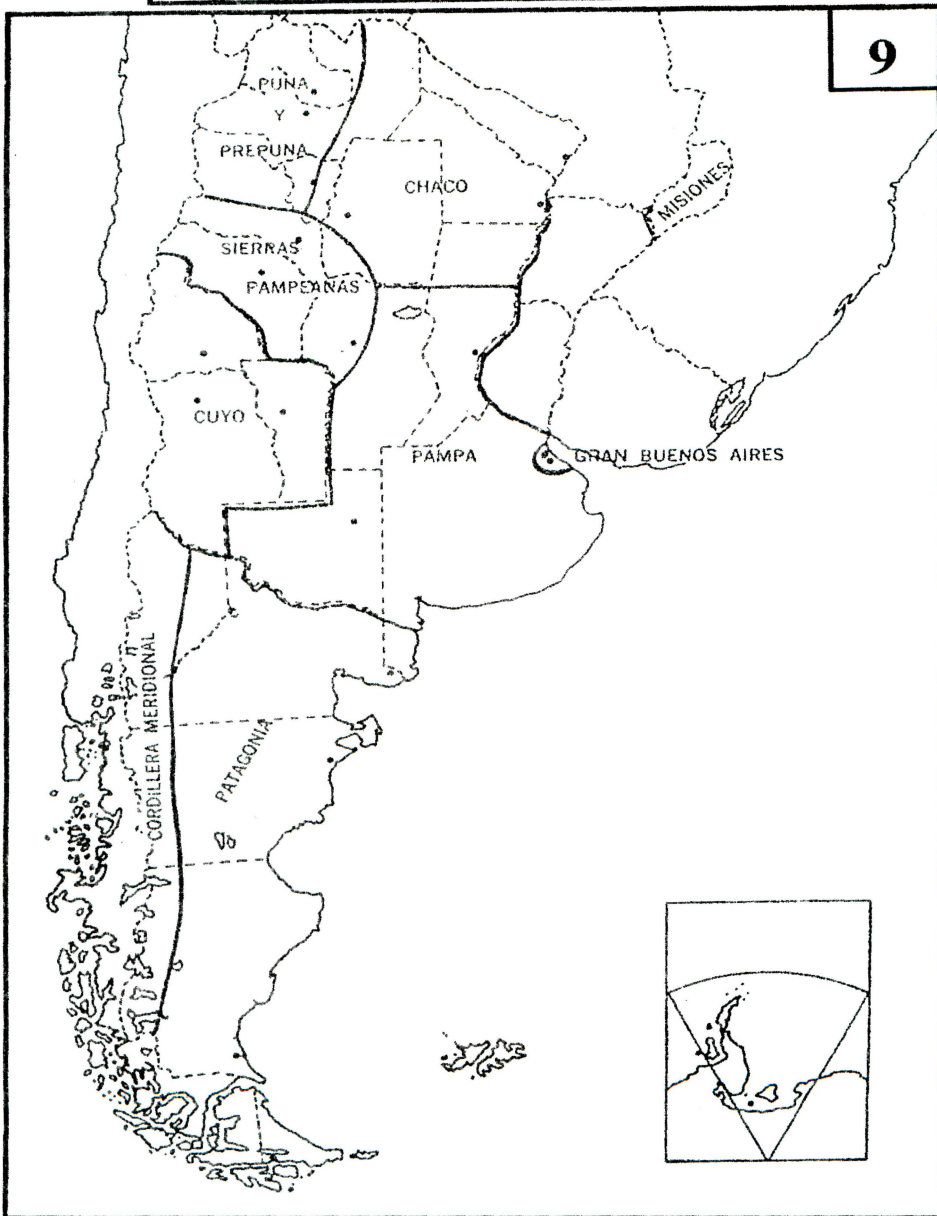
ANEXO CARTOGRÁFICO:





Regiones Geográficas de la República Argentina

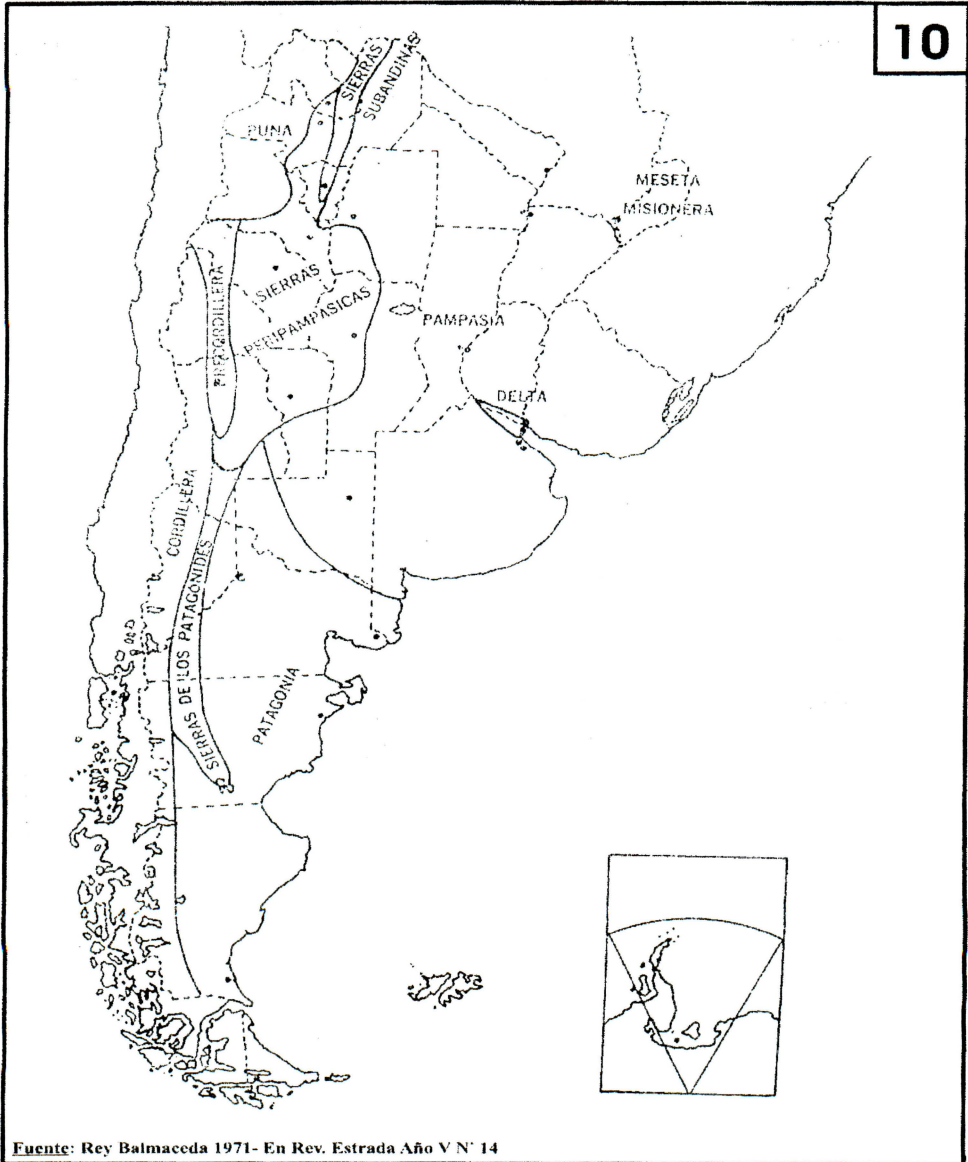
9

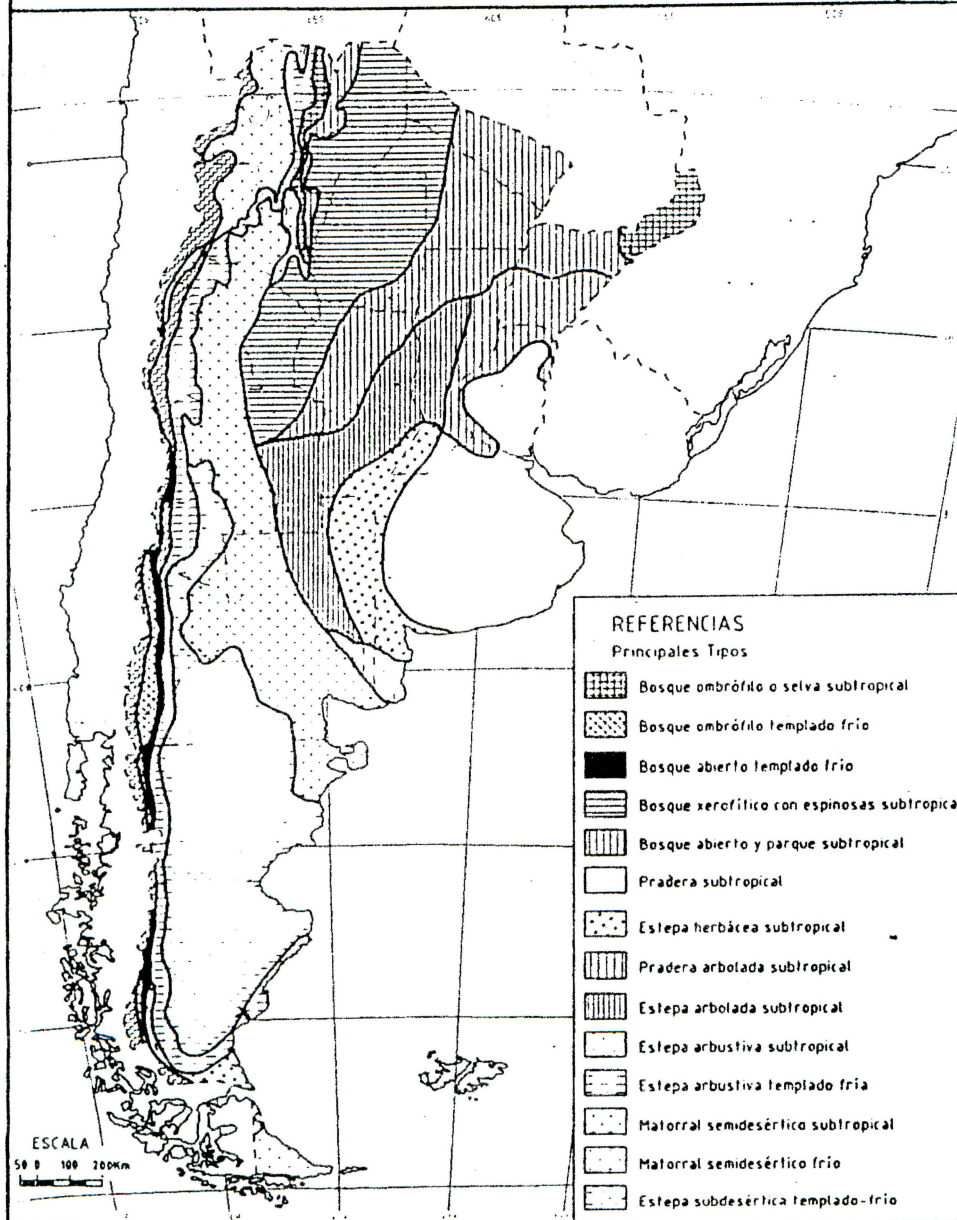


Fuente: Rey Balmaceda 1971. Regiones Geográficas según Rohmeder.

PRINCIPALES DIVISIONES MORFOLÓGICAS DEL TERRITORIO ARGENTINO S/ FRENGUELLI

10

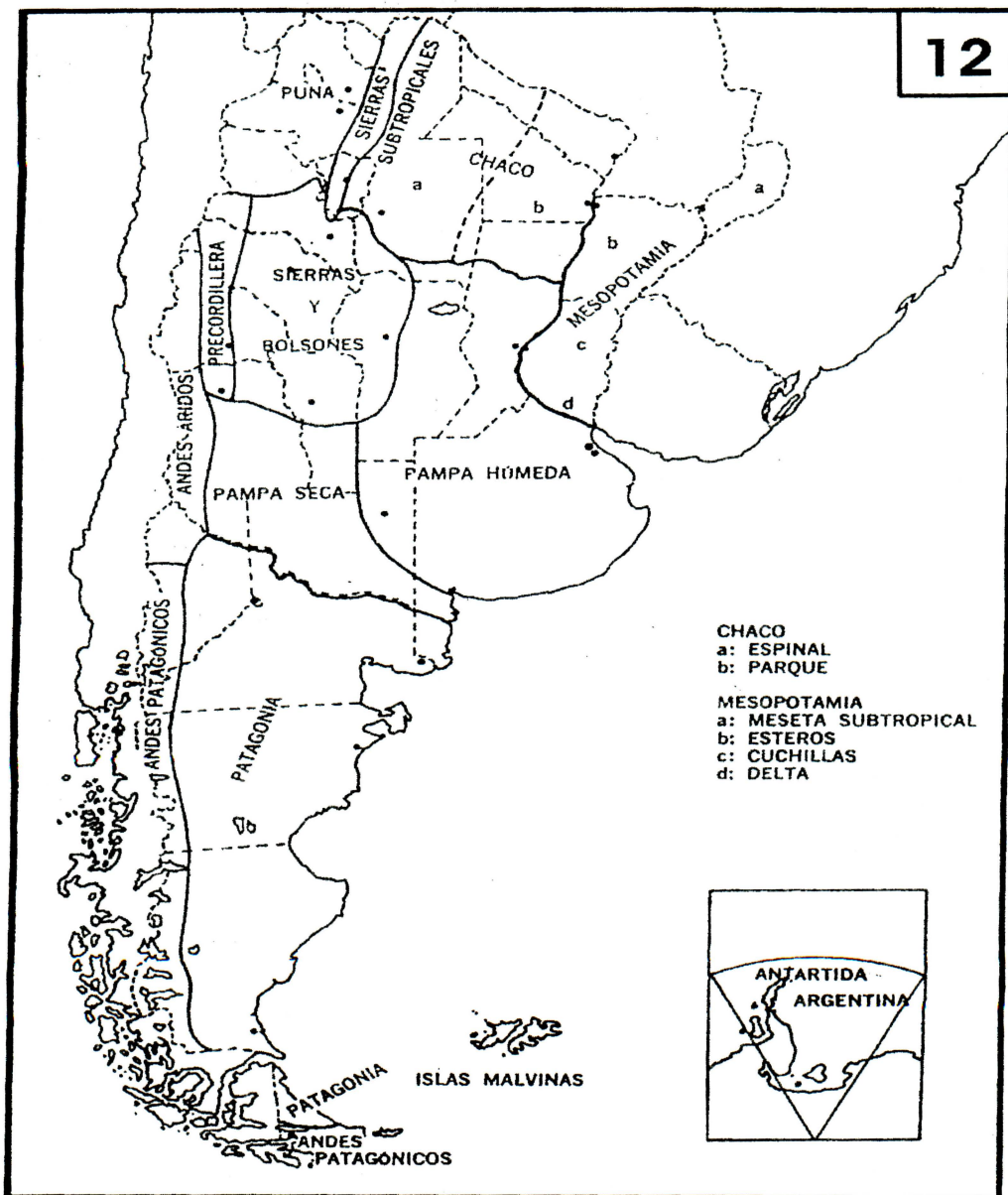




Fuente: Bruniard E. Los Paisajes Geográficos de la República Argentina.

Regiones Naturales H. A. Difrieri

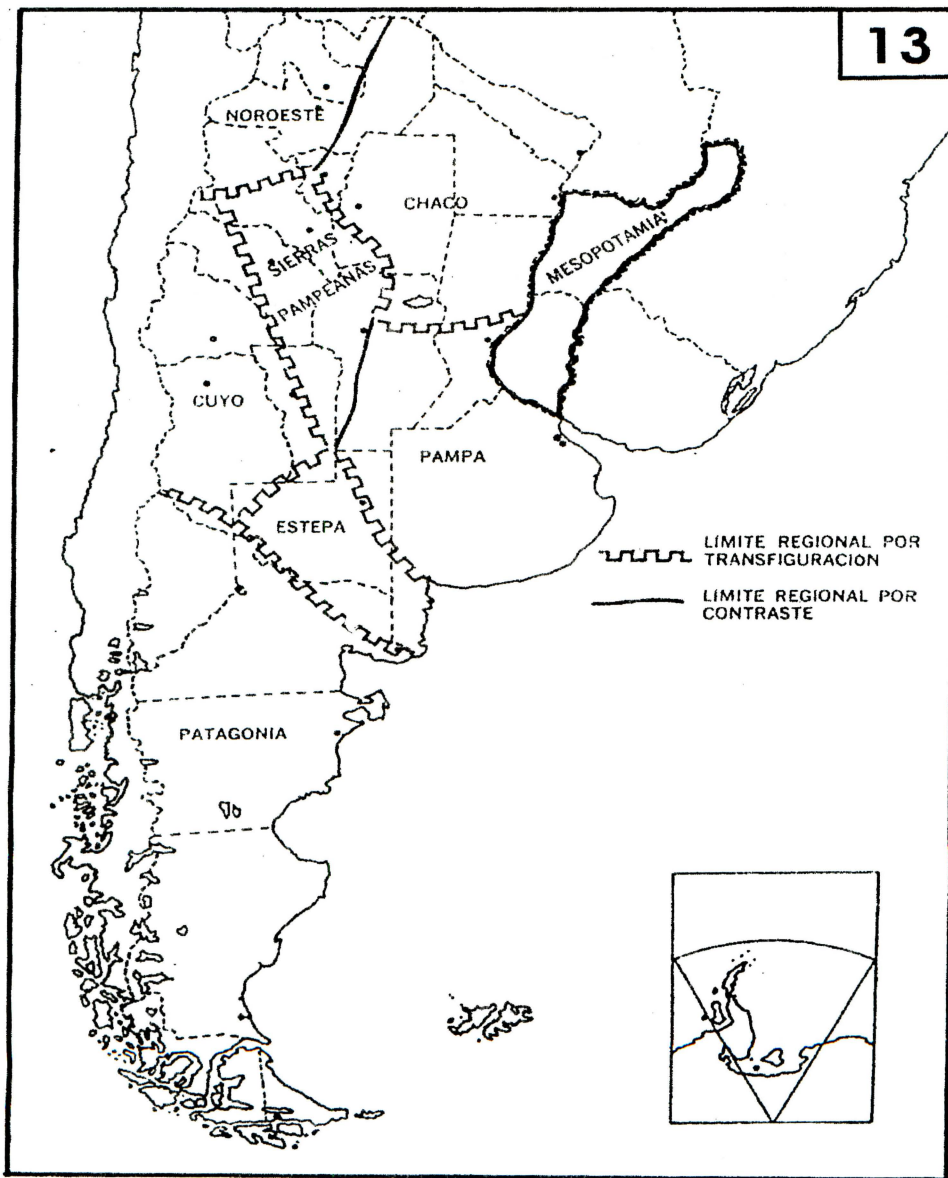
12



Fuente: Difrieri H. A 1961. La Argentina. Suma de Geografía.

REGIONES GEOGRÁFICAS DE LA ARGENTINA- FEDERICO A. DAUS

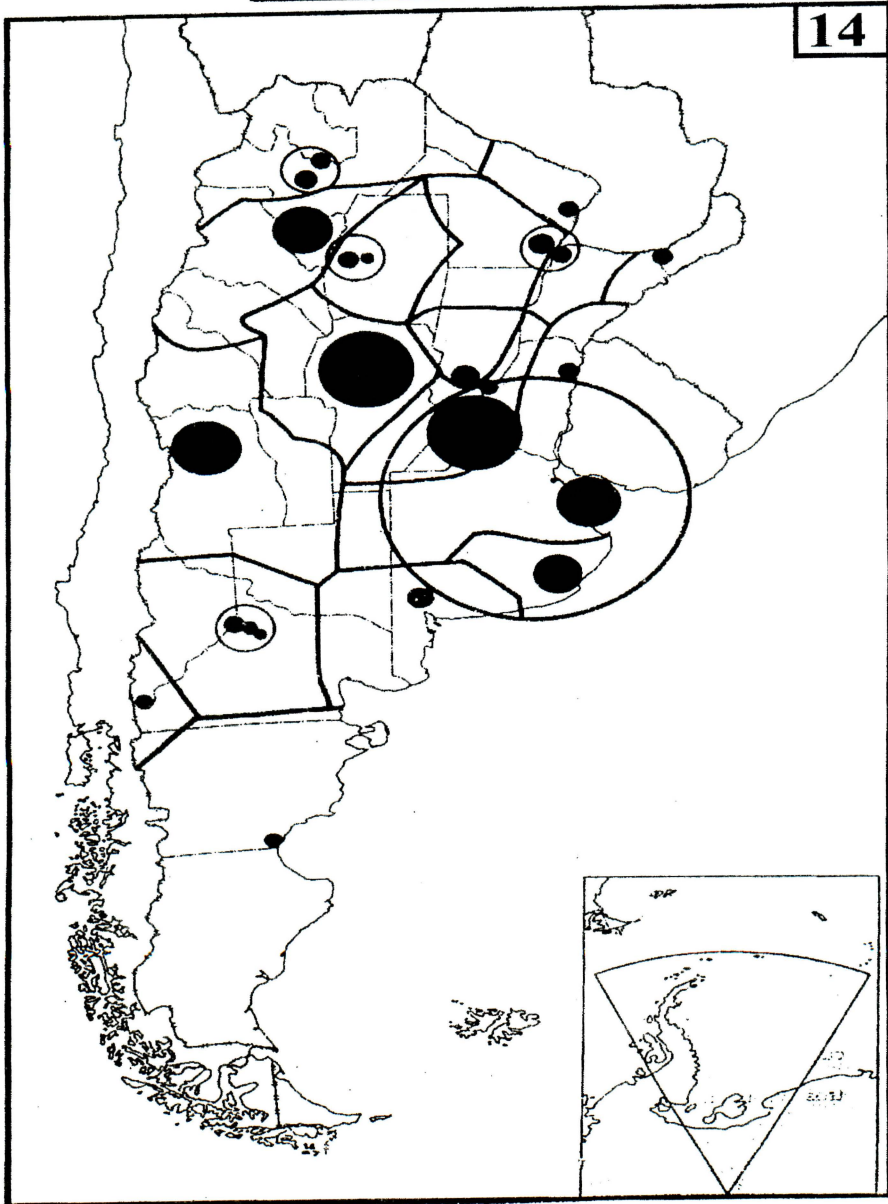
13



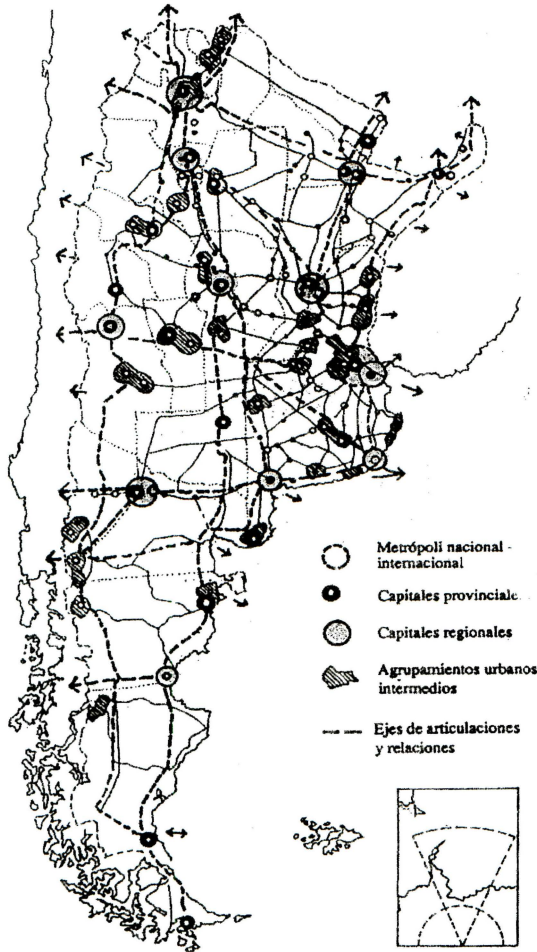
Fuente: Daus Federico 1959. Fisonomía Regional de la República Argentina.

REGIONES FUNCIONALES

14



Fuente: Roccatagliata 1988. La Argentina. Geog. General y los Marcos Regionales.



Fuente: Roccatagliata 1994, Geografía y Políticas Territoriales.

DIVISIÓN REGIONAL ARGENTINA

16

